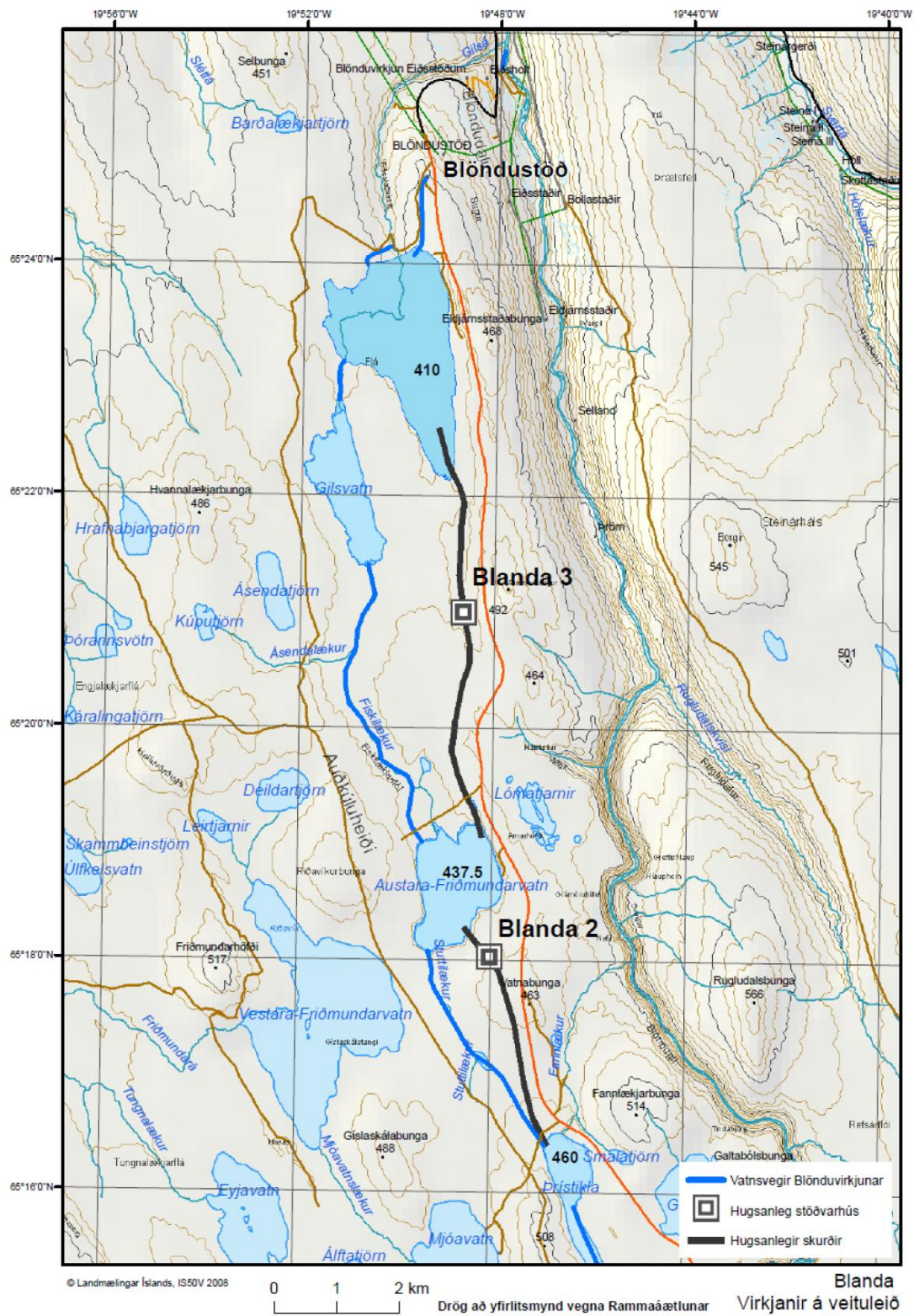


5 Blönduveita

Virkjanir í Blönduveitu nýta fall frá Smalatjörn í 460 m y.s. niður að inntakslóni ofan Gilsárstíflu í 410 m y.s. í tveimur þrepum.

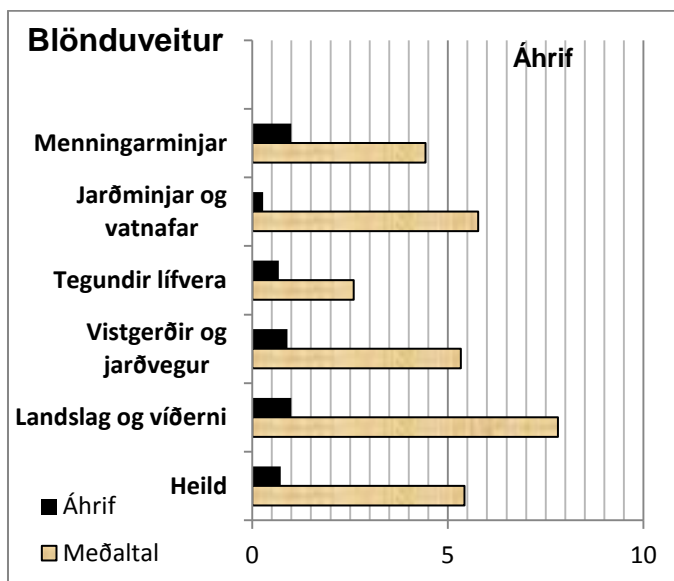
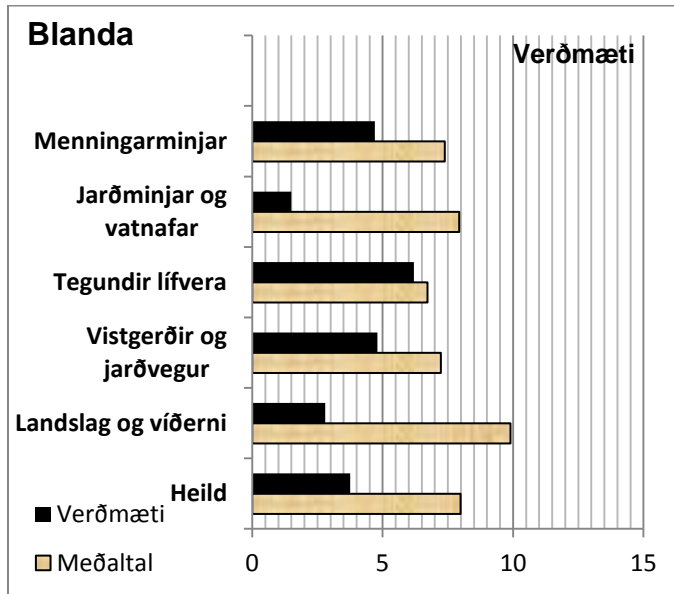


Afl 28 MW_e, orkugeta 180 GWh/ár.

FH III/FH IV: Gæði gagna B. FH III: Áhrif 73. FH IV: Kostnaðarflokkur 4.

Umsögn faghóps I

FH I: Gæði gagna B/A. Verðmæti/Meðaltal 2,9/8,0. Áhrifaeinkunn/Meðaltal 0,7/5,4.



Umsögn faghóps II

FH II: Gæði gagna A/A

<i>Ferðasvæði</i>	<i>Verðmætamat svæðis vegna ferðaþjónustu og útvistar án virkjunarframkvæmda</i>	<i>Röð</i>
Auðkúluheiði	4,52	57

<i>Staðar- númer</i>	<i>Virkjunarhugmynd</i>	<i>Verðmæti svæðis fyrir virkjunarframkvæmdir</i>		<i>Heildareinkunn áhrifa á beit, veiðar, ferðaþjónustu og útivist</i>	<i>Röð</i>
		til beitar	vegna veiða		
5	Blönduveita	3		0,27	60

Röðun FH I/FH II: 2.

Könnun verkefnisstjórnar: N12, B0, V0.

Rök fyrir röðun í nýtingarflokk: Nýtir fallið frá miðlunarlóni í inntakslón.

Rök fyrir röðun í biðflokk:

Rök fyrir röðun í verndarflokk:

Flokkun í þingsályktunartillögu: Nýtingarflokkur

Rökstuðningur: Vísað til röðunar verkefnisstjórnar (tafla 7.2 í fylgiskjali 1) og könnunar verkefnisstjórnar (fylgiskjal 3).