

Pétur Ingi Haraldsson  
Skipulagsfulltrúi uppsveita Árnessýslu  
Dalbraut 12  
840 Laugarvatni

Skipulags- og byggingarfulltrúi  
uppsveita Árnessýslu

01. mars 2007

Móttakið

25. febrúar 2007

**Efni: Athugasemdir við auglýstar breytingar á aðalskipulagi Skeiða- og Gnúpverjahrepps 2004-2016.**

**Við undirrituð gerum eftirfarandi athugasemdir við auglýsta tillögu á breytingum á aðalskipulagi vegna Hvamms- og Holtavirkjunar.**

VirkJunarframkvæmdir í neðri hluta Þjórsár munu hafa ófyrirsjáanleg áhrif á náttúru í og við Þjórsá allt frá Þjórsárdal til strandar og einnig út á landgrunn.

Þjórsá verður ýmist veitt úr farvegi sínum í göng eða skurði, eða í hana verða settar stíflur og lón mynduð. Ásýnd og eðli árinna verður því gjörbreytt á 50 km löngum kafla.

Á löngum köflum verður vatni Þjórsár veitt úr náttúrulegum farvegi í göng eða skurði og þá verður farvegur hennar afar vatnslítil. Upp úr þurrum farvegi Þjórsár mun verða sandfok og hætta á uppblæstri.

Fossar hafa tilvistargildi, eru verðmætir og verða eflaust enn verðmætari í framtíðinni. Búðafoss, Hestafoss og Urriðafoss verða eyðlagðir. Við sættum okkur ekki við það. Hagaey og Árnesi verður sökkt að hluta. Minna-Núpsólmi og Ölmóðsey verða tæpast nefndar eyjar þar sem mest öll Þjórsá mun fara aðra leið. Þær hafa mikið náttúruverndargildi og tilfinningagildi fyrir marga íbúa sveitarinnar og aðra.

Ásýnd Skeiða- og Gnúpverjahrepps mun gjörbreytast um ókomna framtíð og útilokað er að færa landslagið til fyrra horfs. Landslagi í og við Þjórsá verður umturnað allt frá Þjórsárdal til sjávar og mun það hafa neikvæð áhrif á búsetuskilyrði og mannlíf sveitanna.

Anddyri Þjórsárdals verður sökkt.

Hætt er við að framkvæmdirnar fæli burt ferðamenn og minnki áhuga fólks á að reisa sér frístundahús á svæðinu.

Hætt er við að stoðum verði kippt undan ferðapjónustu í sveitinni. Meðfram Þjórsá eru einstaklega fallegar og góðar göngu- og reiðleiðir sem við viljum leyfa komandi kynslóðum að njóta.

Fiskgengd í Þjórsá og þverám hennar er stefnt í voða. Veiði hefur verið stunduð í net í áratugi og hin síðari ár einnig á stöng. Óttumst við framhald þeirra hlunninda og sjáum við ekki að mótvægisaðgerðir framkvæmdaðila gangi upp.

Niður Þjórsár er ekki hljóðmengun heldur hluti af eðlilegri náttúru landsins. Í gegnum aldirnar hefur árniðurinn verið vísbending um veðrabrigði. Hljóð náttúrunnar eru fágæt verðmæti í þéttbýli Evrópu og ættum við að gæta þeirra. Frá bæjarhlaði mínu séð hef ég fyrir augunum flúðirnar við flóðgáttina, Þrándarholtsflúðir og niðinn í Búðafossi sem gefa vísbendingu um veðrabrigði.

Áhyggjur höfum við af uppblæstri í Þrándarholtshólma, Miðhúsahólma og Árnesi, sem við höfum daglega fyrir augum okkar og gerir ekki annað en að fegra útsýnið. Búast má við að víðáttumiklar sandeyrar verði á þurru með tilheyrandi fokhættu í hinum breiða farvegi árinna.

Óttumst við verulega röskun fuglalífs á Þjórsá með breyttum vatnsfarvegi og teljum að fyrirmynd Ásgríms Jónssonar af tveimur Lómum við Þjórsá muni hverfa. Gríðarleg umferð og ónæði munu verða á svæðinu meðan á virkjanaframkvæmdum stendur.

Allar þessar virkjanir og lón eru á mjög virku jarðsprungu- og jarðskjálftasvæði. Ekki er tryggt að Þjórsáhraunið haldi vatni. Mikil óvissa er vegna hættu á jarðskjálftum og flóðum og er það fullkomlega óásættanleg ógn.

Náttúran er takmörkuð auðlind sem okkur ber að virða, varðveita og nýta á sjálfbæran hátt, þannig að ekki sé gengið á höfuðstól náttúrunnar. Þessar framkvæmdir eru ekki sjálfbær landnýting heldur valda lónin tortímingu á landi. Lónin munu með tímanum fyllast af aur og seti.

Við viljum að sveitin sem við þekkjum svo vel fái að vera í friði fyrir þessum stórfamkvæmdum.

Framkvæmdirnar snerta hagsmuni allra Íslendinga, ekki bara þeirra sem hafa fasta búsetu í Skeiða-og Gnúpverjahreppi.

Með hliðsjón af því sem rakið hefur verið hér að ofan viljum við hvetja sveitarstjórn Skeiða-og Gnúpverjahrepps til að draga áform um virkjanir í neðri hluta Þjórsár til baka og fella þær út úr Aðalskipulagi Skeiða- og Gnúpverjahrepps 2004-2016.

Við áskiljum okkur rétt til að senda inn frekari upplýsingar, rökstuðning og gögn.

Einnig óskum við eftir að við fáum að tjá okkur um athugasemdir og önnur gögn sem kunna að berast sveitarstjórn vegna málsins og einnig gögn sem sveitarstjórn kann að afla sjálfstætt.

Nafn:	Heimili:	Þó / Símanúmer	Kt.
Árnfurhildur Árnisdóttir	Stöðulfelli		0109572069
Óddur Guðni Bjarnson	Stöðulfelli		2007552869
Kristín Ódadsdóttir	Stöðulfelli		1811843459
Guðli Vidar Ódasson	Stöðulfelli		1601834899
Bryndís Ódadsdóttir	Stöðulfelli		050389-2439



Pétur Ingi Haraldsson  
Skipulagsfulltrúi uppsveita Árnassýslu  
Dalbraut 12  
840 Laugarvatni

Skipulags- og byggingarfulltrúi  
uppsveita Árnassýslu

01. mars 2007

Móttekið

26. febrúar 2007

**Efni:** Athugasemdir við augl. breytingar á aðalskipul. Skeiða- og Gnúpverjahrepps 2004-2016.

Undirritaður gerir eftirfarandi athugasemdir við auglýsta tillögu á breytingum á aðalskipulagi vegna Hvamms- og Holtavirkjunar.

Virkjunarframkvæmdir í neðri hluta Þjórsár munu hafa ófyrirsjáanleg áhrif á náttúru í og við Þjórsá allt frá Þjórsárdal til strandar og einnig út á landgrunn.

Þjórsá verður ýmist veitt úr farvegi sínum í göng eða skurði, eða í hana verða settar stíflur og lón mynduð. Ásýnd og eðli árinnar verður því gjörbreytt á 50 km löngum kafla.

Á löngum köflum verður vatni Þjórsár veitt úr náttúrulegum farvegi í göng eða skurði og þá verður farvegur hennar afar vatnslítil. Upp úr þurrum farvegi Þjórsár mun verða sandfok og hætta á uppblæstri.

Fossar hafa tilvistargildi, eru verðmætir og verða eflaust enn verðmætari í framtíðinni. Búðafoss, Hestafoss og Urriðafoss verða eyðlagðir. Við sættum okkur ekki við það. Hagaey og Árnasi verður sókkt að hluta. Minna-Núpsólmi og Ólmóðsey verða tæpast nefndar eyjar þar sem mest öll Þjórsá mun fara aðra leið. Þær hafa mikið náttúruverndargildi og tilfinningagildi fyrir marga íbúa sveitarinnar og aðra.

Ásýnd Skeiða- og Gnúpverjahrepps mun gjörbreytast um ókomna framtíð og útilokað er að færa landslagið til fyrra horfs. Landslagi í og við Þjórsá verður umturnað allt frá Þjórsárdal til sjávar og mun það hafa neikvæð áhrif á búsetuskilyrði og mannlíf sveitanna.

Anddyri Þjórsárdals verður sókkt.

Hætt er við að framkvæmdirnar fæli burt ferðamenn og minnki áhuga fólks á að reisa sér frístundahús á svæðinu.

Hætt er við að stoðum verði kippt undan ferðaþjónustu í sveitinni. Meðfram Þjórsá eru einstaklega fallegar og góðar göngu- og reiðleiðir sem við viljum leyfa komandi kynslóðum að njóta.

Fiskgengd í Þjórsá og þverám hennar er stefnt í voða.

Niður Þjórsár er ekki hljóðmengun heldur hluti af eðlilegri náttúru landsins. Í gegnum aldirnar hefur áriðúrin verið vísbending um veðrabrigði. Hljóð náttúrunnar eru fágæt verðmæti í þéttbýli Evrópu og ættum við að gæta þeirra. Griðarleg umferð og ónæði munu verða á svæðinu meðan á virkjanaf framkvæmdum stendur.

Allar þessar virkjanir og lón eru á mjög virku jarðsprungu- og jarðskjálftasvæði. Ekki er tryggt að Þjórsárhraunið haldi vatni. Mikil óvissa er vegna hættu á jarðskjálftum og flóðum og er það fullkomlega óásættanleg ógn.

Náttúran er takmörkuð auðlind sem okkur ber að virða, varðveita og nýta á sjálfbæran hátt, þannig að ekki sé gengið á höfuðstól náttúrunnar. Þessar framkvæmdir eru ekki sjálfbær landnýting heldur valda lónin tortímingu á landi. Lónin munu með tímanum fyllast af aur og seti.

Við viljum að sveitin sem við þekkjum svo vel fái að vera í friði fyrir þessum stórframkvæmdum. Framkvæmdirnar snerta hagsmuni allra Íslendinga, ekki bara þeirra sem hafa fasta búsetu í Skeiða- og Gnúpverjahreppi.

Með hliðsjón af því sem rakið hefur verið hér að ofan viljum við hvetja sveitarstjórn Skeiða- og Gnúpverjahrepps til að draga áform um virkjanir í neðri hluta Þjórsár til baka og fella þær út úr Aðalskipulagi Skeiða- og Gnúpverjahrepps 2004-2016.

  
Jón Gunnar Aðils, kt. 301066-3929

Pétur Ingi Haraldsson  
Skipulagsfulltrúi uppsveita Árnessýslu  
Dalbraut 12  
840 Laugarvatni

Skipulags- og byggingarfulltrúi  
uppsveita Árnessýslu

01. mars 2007

Móttekið

25. febrúar 2007

**Efni: Athugasemdir við auglýstar breytingar á aðalskipulagi Skeiða- og Gnúpverjahrepps 2004-2016.**

Við undirrituð gerum eftirfarandi athugasemdir við auglýsta tillögu á breytingum á aðalskipulagi vegna Hvamms- og Holtavirkjunar.

Virkjunarframkvæmdir í neðri hluta Þjórsár munu hafa ófyrirsjáanleg áhrif á náttúru í og við Þjórsá allt frá Þjórsárdal til strandar og einnig út á landgrunn.

Þjórsá verður ýmist veitt úr farvegi sínum í göng eða skurði, eða í hana verða settar stíflur og lón mynduð. Ásýnd og eðli árinna verður því gjörbreytt á 50 km löngum kafla.

Á löngum köflum verður vatni Þjórsár veitt úr náttúrulegum farvegi í göng eða skurði og þá verður farvegur hennar afar vatnslítill. Upp úr þurrum farvegi Þjórsár mun verða sandfok og hætta á uppblæstri.

Fossar hafa tilvistargildi, eru verðmætir og verða eflaust enn verðmætari í framtíðinni. Búðafoss, Hestafoss og Urriðafoss verða eyðlagðir. Við sættum okkur ekki við það. Hagaey og Árnesi verður sökkt að hluta. Minna-Núpshólmi og Ölmóðsey verða tæpast nefndar eyjar þar sem mest öll Þjórsá mun fara aðra leið. Þær hafa mikið náttúruverndargildi og tilfinningagildi fyrir marga íbúa sveitarinnar og aðra.

Ásýnd Skeiða- og Gnúpverjahrepps mun gjörbreytast um ókomna framtíð og útilokað er að færa landslagið til fyrra horfs. Landslagi í og við Þjórsá verður umturnað allt frá Þjórsárdal til sjávar og mun það hafa neikvæð áhrif á búsetuskilyrði og mannlíf sveitanna.

Anddyri Þjórsárdals verður sökkt.

Hætt er við að framkvæmdirnar fæli burt ferðamenn og minnki áhuga fólks á að reisa sér frístundahús á svæðinu.

Hætt er við að stoðum verði kippt undan ferðapjónustu í sveitinni. Meðfram Þjórsá eru einstaklega fallegar og góðar göngu- og reiðleiðir sem við viljum leyfa komandi kynslóðum að njóta.

Fiskgengd í Þjórsá og þverám hennar er stefnt í voða.

Niður Þjórsár er ekki hljóðmengun heldur hluti af eðlilegri náttúru landsins. Í gegnum aldirnar hefur árníðurinn verið vísbending um veðrabrigði. Hljóð náttúrunnar eru fágæt verðmæti í þéttbýli Evrópu og ættum við að gæta þeirra.



Gríðarleg umferð og ónæði munu verða á svæðinu meðan á virkjanaframkvæmdum stendur.

Allar þessar virkjanir og lón eru á mjög virku jarðsprungu- og jarðskjálftasvæði. Ekki er tryggt að Þjórsárhraunið haldi vatni. Mikil óvissa er vegna hættu á jarðskjálftum og flóðum og er það fullkomlega óásættanleg ógn.

Náttúran er takmörkuð auðlind sem okkur ber að virða, varðveita og nýta á sjálfbæran hátt, þannig að ekki sé gengið á höfuðstól náttúrunnar.

Þessar framkvæmdir eru ekki sjálfbær landnýting heldur valda lónin tortímingu á landi. Lónin munu með tímanum fyllast af aur og seti.

Við viljum að sveitin sem við þekkjum svo vel fái að vera í friði fyrir þessum stórframkvæmdum.

Framkvæmdirnar snerta hagsmuni allra Íslendinga, ekki bara þeirra sem hafa fasta búsetu í Skeiða-og Gnúpverjahreppi.

Með hliðsjón af því sem rakið hefur verið hér að ofan viljum við hvetja sveitarstjórn Skeiða-og Gnúpverjahrepps til að draga áform um virkjanir í neðri hluta Þjórsár til baka og fella þær út úr Aðalskipulagi Skeiða- og Gnúpverjahrepps 2004-2016.

Nafn:	Heimili:	Kt.
Steinnur Gestadottir	Auðerstreti 3 105R.	170671-4149
Magnvildur Ragnar.	Þrassaleiti 115	100348-2849
Fraey- Birgisdóttir	Floakagata 56	100869-5789
HALLDORMAGNÚSSON	FLOKAGATA 36	020666 5281
Alfi Magnússon	Auðerstreti 9	041269-5379
Ólafur Þorgerður Magnússon	Rinnagötu 50	131260-2109
Viljaldur Ólafsson	RANARATA 50	311088-2621.
Þorgerður Elíasdóttir	Emilundi 1	190897-3009
Þórey Viljaldurisdóttir	Ranagata 50	180165-5339
Halldór Magnússon	Emilundi 1-210	070335-47
Anna Ásmundsdóttir	Sjónargötu 10 101R.	260309-5339
Árni Þorgerðurson	Sjónargötu 10R	221156 5369
Ólafur Rímason	Þóðagrás 2A 107R.	110753 75

Pétur Ingi Haraldsson  
Skipulagsfulltrúi uppsveita Árnassýslu  
Dalbraut 12  
840 Laugarvatni

Skipulags- og byggingarfulltrúi  
uppsveita Árnassýslu

01. mars 2007

Móttokið

25. febrúar 2007

**Efni: Athugasemdir við auglýstar breytingar á aðalskipulagi Skeiða- og Gnúpverjahrepps 2004-2016.**

**Við undirrituð gerum eftirfarandi athugasemdir við auglýsta tillögu á breytingum á aðalskipulagi vegna Hvamms- og Holtavirkjunar.**

Virkjunarframkvæmdir í neðri hluta Þjórsár munu hafa ófyrirsjáanleg áhrif á náttúru í og við Þjórsá allt frá Þjórsárdal til strandar og einnig út á landgrunn.

Þjórsá verður ýmist veitt úr farvegi sínum í göng eða skurði, eða í hana verða settar stíflur og lón mynduð. Ásýnd og eðli árinna verður því gjörbreytt á 50 km löngum kafla.

Á löngum köflum verður vatni Þjórsár veitt úr náttúrulegum farvegi í göng eða skurði og þá verður farvegur hennar afar vatnslítill. Upp úr þurrum farvegi Þjórsár mun verða sandfok og hætta á uppblæstri.

Fossar hafa tilvistargildi, eru verðmætir og verða eflaust enn verðmætari í framtíðinni. Búðafoss, Hestafoss og Urriðafoss verða eyðlagðir. Við sættum okkur ekki við það. Hagaey og Árnesi verður sökkt að hluta. Minna-Núpsbólmi og Ölmóðsey verða tæpast nefndar eyjar þar sem mest öll Þjórsá mun fara aðra leið. Þær hafa mikið náttúruverndargildi og tilfinningagildi fyrir marga íbúa sveitarinnar og aðra.

Ásýnd Skeiða- og Gnúpverjahrepps mun gjörbreytast um ókomna framtíð og útilokað er að færa landslagið til fyrra horfs. Landslagi í og við Þjórsá verður umturnað allt frá Þjórsárdal til sjávar og mun það hafa neikvæð áhrif á búsetuskilyrði og mannlíf sveitanna.

Anddyri Þjórsárdals verður sökkt.

Hætt er við að framkvæmdirnar fæli burt ferðamenn og minnki áhuga fólks á að reisa sér fristundahús á svæðinu.

Hætt er við að stoðum verði kippt undan ferðaþjónustu í sveitinni. Meðfram Þjórsá eru einstaklega fallegar og góðar göngu- og reiðleiðir sem við viljum leyfa komandi kynslóðum að njóta.

Fiskgengd í Þjórsá og þverám hennar er stefnt í voða.

Niður Þjórsár er ekki hljóðmengun heldur hluti af eðlilegri náttúru landsins. Í gegnum aldirnar hefur áriðurinn verið vísbending um veðrabrigði. Hljóð náttúrunnar eru fágæt verðmæti í þéttbýli Evrópu og ættum við að gæta þeirra.



Gríðarleg umferð og ónæði munu verða á svæðinu meðan á virkjanaframkvæmdum standur.

Allar þessar virkjanir og lón eru á mjög virku jarðsprungu- og jarðskjálftasvæði. Ekki er tryggt að Þjórsárhraunið haldi vatni. Mikil óvissa er vegna hættu á jarðskjálftum og flóðum og er það fullkomlega óásættanleg ógn.

Náttúran er takmörkuð auðlind sem okkur ber að virða, varðveita og nýta á sjálfbæran hátt, þannig að ekki sé gengið á höfuðstól náttúrunnar.

Þessar framkvæmdir eru ekki sjálfbær landnýting heldur valda lónin tortímingu á landi. Lónin munu með tímanum fyllast af aur og seti.

Við viljum að sveitin sem við þekkjum svo vel fái að vera í friði fyrir þessum stórframkvæmdum.

Framkvæmdirnar snerta hagsmuni allra Íslendinga, ekki bara þeirra sem hafa fasta búsetu í Skeiða- og Gnúpverjahreppi.

Með hliðsjón af því sem rakið hefur verið hér að ofan viljum við hvetja sveitarstjórn Skeiða- og Gnúpverjahrepps til að draga áform um virkjanir í neðri hluta Þjórsár til baka og fella þær út úr Aðalskipulagi Skeiða- og Gnúpverjahrepps 2004-2016.

Nafn:	Heimili:	Kt.
Brynja Margeisdóttir	Bartaströnd 7, 170 Selbj.	021260-3719
Evelyn C. Baynes	Valhúsa <del>braut</del> 19, 170 Selj.	300368-2129
Valgerður Jónsdóttir	Barlagarönn 51, 170 Selj.	190472-58
Sigrún Jóhannsd.	Álagrandi 2, 107 Rvk.	300173-32
MÓEIRUR GUNNARSD.	BARLAGAR 7 107. R.	040949-3059
Julda Biering Biering	Austurströnd 8 170 Selj.	170156-6099
Símun Pálsson	Valhúsa <del>braut</del> 33 170.	191045-289
Olaf Jónsson Siemken	Melabraut 22 170 Selj.	180958-4285
Þorgeir Guðmundsson	Lindargata 14 101 Rvk	291268-5559
<del>Þorgeir Guðmundsson</del>	BARLAGAR 30 104 R,	071248-6079
Hjörtur Hildur	GRETTISGÖTU 18 101.R	141245-7599
Sigrún Jónsdóttir	Melabrátt 4/101R	250267-4709

Pétur Ingi Haraldsson  
Skipulagsfulltrúi uppsveita Árnessýslu  
Dalbraut 12  
840 Laugarvatni

Skipulags-og byggingarfulltrúi  
uppsveita Árnessýslu

01. mars 2007

Móttekið

25. febrúar 2007.

**Efni: Athugasemdir við auglýstar breytingar á aðalskipulagi Skeiða- og Gnúpverjahrepps 2004-2016.**

Við undirrituð gerum eftirfarandi athugasemdir við auglýsta tillögu á breytingum á aðalskipulagi vegna Hvamms- og Holtavirkjunar.

Virkjunarframkvæmdir í neðri hluta Þjórsár munu hafa ófyrirsjáanleg áhrif á náttúru í og við Þjórsá allt frá Þjórsárdal til strandar og einnig út á landgrunn.

Þjórsá verður ýmist veitt úr farvegi sínum í göng eða skurði, eða í hana verða settar stíflur og lón mynduð. Ásýnd og eðli árinna verður því gjörbreytt á 50 km löngum kafla.

Á löngum köflum verður vatni Þjórsár veitt úr náttúrulegum farvegi í göng eða skurði og þá verður farvegur hennar afar vatnslítill. Upp úr þurrum farvegi Þjórsár mun verða sandfok og hætta á uppblæstri.

Fossar hafa tilvistargildi, eru verðmætir og verða eflaust enn verðmætari í framtíðinni. Búðafoss, Hestafoss og Urriðafoss verða eyðlagðir. Við sættum okkur ekki við það. Hagaey og Árnesi verður sökkt að hluta. Minna-Núpsbólmi og Ölmóðsey verða tæpast nefndar eyjar þar sem mest öll Þjórsá mun fara aðra leið. Þær hafa mikið náttúruverndargildi og tilfinningagildi fyrir marga íbúa sveitarinnar og aðra.

Ásýnd Skeiða- og Gnúpverjahrepps mun gjörbreytast um ókomna framtíð og útilokað er að færa landslagið til fyrra horfs. Landslagi í og við Þjórsá verður umturnað allt frá Þjórsárdal til sjávar og mun það hafa neikvæð áhrif á búsetuskilyrði og mannlíf sveitanna.

Anddyri Þjórsárdals verður sökkt.

Hætt er við að framkvæmdirnar fæli burt ferðamenn og minnki áhuga fólks á að reisa sér frístundahús á svæðinu.

Hætt er við að stoðum verði kipt undan ferðaþjónustu í sveitinni. Meðfram Þjórsá eru einstaklega fallegar og góðar göngu- og reiðleiðir sem við viljum leyfa komandi kynslóðum að njóta.

Fiskgengd í Þjórsá og þverám hennar er stefnt í voða.

Niður Þjórsár er ekki hljóðmengun heldur hluti af eðlilegri náttúru landsins. Í gegnum aldirnar hefur áriðurnar verið vísbending um veðrabrigði. Hljóð náttúrunnar eru fágæt verðmæti í þéttbýli Evrópu og ættum við að gæta þeirra.



Gríðarleg umferð og ónæði munu verða á svæðinu meðan á virkjanaframkvæmdum stendur.

Allar þessar virkjanir og lón eru á mjög virku jarðsprungu- og jarðskjálftasvæði. Ekki er tryggt að Þjórsárhraunið haldi vatni. Mikil óvissa er vegna hættu á jarðskjálftum og flóðum og er það fullkomlega óásættanleg ógn.

Náttúran er takmörkuð auðlind sem okkur ber að virða, varðveita og nýta á sjálfbæran hátt, þannig að ekki sé gengið á höfuðstól náttúrunnar. Þessar framkvæmdir eru ekki sjálfbær landnýting heldur valda lónin tortímingu á landi. Lónin munu með tímanum fyllast af aur og seti.

Við viljum að sveitin sem við þekkjum svo vel fái að vera í friði fyrir þessum stórframkvæmdum.

Framkvæmdirnar snerta hagsmuni allra Íslendinga, ekki bara þeirra sem hafa fasta búsetu í Skeiða-og Gnúpverjahreppi.

Með hliðsjón af því sem rakið hefur verið hér að ofan viljum við hvetja sveitarstjórn Skeiða-og Gnúpverjahrepps til að draga áform um virkjanir í neðri hluta Þjórsár til baka og fella þær út úr Aðalskipulagi Skeiða- og Gnúpverjahrepps 2004-2016.

Nafn:	Heimili:	Kt.
Steinnur B. Birgisd.	Estahlíð 10	020271-4349
Sveinbjörn Magnússon	Rindargötu 51	200864-3799
Asta Vilhjálmsdóttir	Rindargötu 51	240862-2639
Drífa Þórunn	Sólvalley 13, 101 RR.	080445-2379
Elisabetta Steinþórunn	Sólvalley 13, 101 R Landútgáfa í Lúnaþinghlíð	070641-2839
Páll Gestsson	Vestuvallagötu 6, 101 R	200967-5429
Dagnir Arnaldsson	Vestuvallag. 6 170	310772-4889
Reinir Guðmundsson	Víkurst. 9 Kellihlíð	260648-3149
Jóhanna Steinþórunn	Hagarnel 41	271138-4079
Eigandi Klættargarðs í Lúna	Þelís	
Valgerður Gestsson	Rekagrande 3, 107 Rk.	190954-5019
Þórunn Þórunn	Reynirnelu 47, 107 R.	160867-5319

Pétur Ingi Haraldsson  
Skipulagsfulltrúi uppsveita Árnessýslu  
Dalbraut 12  
840 Laugarvatni

Skipulags- og byggingarfulltrúi  
uppsveita Árnessýslu

01. mars 2007

Móttekið

26. febrúar 2007

**Efni: Athugasemdir við auglýstar breytingar á aðalskipulagi Skeiða- og Gnúpverjahrepps 2004-2016.**

**Við undirrituð gerum eftirfarandi athugasemdir við auglýsta tillögu á breytingum á aðalskipulagi vegna Hvamms- og Holtavirkjunar.**

Virkjunarframkvæmdir í neðri hluta Þjórsár munu hafa ófyrirsjáanleg áhrif á náttúru í og við Þjórsá allt frá Þjórsárdal til strandar og einnig út á landgrunn.

Þjórsá verður ýmist veitt úr farvegi sínum í göng eða skurði, eða í hana verða settar stíflur og lón mynduð. Ásýnd og eðli árinnar verður því gjörbreytt á 50 km löngum kafla.

Á löngum köflum verður vatni Þjórsár veitt úr náttúrulegum farvegi í göng eða skurði og þá verður farvegur hennar afar vatnslítill. Upp úr þurrum farvegi Þjórsár mun verða sandfok og hætta á uppblæstri.

Fossar hafa tilvistargildi, eru verðmætir og verða eflaust enn verðmætari í framtíðinni. Búðafoss, Hestafoss og Urriðafoss verða eyðlagðir. Við sættum okkur ekki við það. Hagaey og Árnesey verður sökkt að hluta. Minna-Núpsólmi og Ölmóðsey verða tæpast nefndar eyjar þar sem mest öll Þjórsá mun fara aðra leið. Þær hafa mikið náttúruverndargildi og tilfinningagildi fyrir marga íbúa sveitarinnar og aðra.

Ásýnd Skeiða- og Gnúpverjahrepps mun gjörbreytast um ókomna framtíð og útilokað er að færa landslagið til fyrra horfs. Landslagi í og við Þjórsá verður umturnað allt frá Þjórsárdal til sjávar og mun það hafa neikvæð áhrif á búsetuskilyrði og mannlíf sveitanna.

Anddyri Þjórsárdals verður sökkt.

Hætt er við að framkvæmdirnar fæli burt ferðamenn og minnki áhuga fólks á að reisa sér frístundahús á svæðinu.

Hætt er við að stoðum verði kippt undan ferðabjónustu í sveitinni. Meðfram Þjórsá eru einstaklega fallegar og góðar göngu- og reiðleiðir sem við viljum leyfa komandi kynslóðum að njóta.

Fiskgengd í Þjórsá og þverám hennar er stefnt í voða.

Niður Þjórsár er ekki hljóðmengun heldur hluti af eðlilegri náttúru landsins. Í gegnum aldirnar hefur árniðurinn verið vísbending um veðrabrigði. Hljóð náttúrunnar eru fágæt verðmæti í þéttbýli Evrópu og ættum við að gæta þeirra.





Pétur Ingi Haraldsson  
Skipulagsfulltrúi uppsveita Árnessýslu  
Dalbraut 12  
840 Laugarvatni

Skipulags-og byggingarfulltrúi  
uppsveita Árnessýslu

01. mars 2007

Móttekið

25. febrúar 2007

**Efni: Athugasemdir við auglýstar breytingar á aðalskipulagi Skeiða- og Gnúpverjahrepps 2004-2016.**

Við undirrituð gerum eftirfarandi athugasemdir við auglýsta tillögu á breytingum á aðalskipulagi vegna Hvamms- og Holtavirkjunar.

Virkjunarframkvæmdir í neðri hluta Þjórsár munu hafa ófyrirsjáanleg áhrif á náttúru í og við Þjórsá allt frá Þjórsárdal til strandar og einnig út á landgrunn.

Þjórsá verður ýmist veitt úr farvegi sínum í göng eða skurði, eða í hana verða settar stíflur og lón mynduð. Ásýnd og eðli árinna verður því gjörbreytt á 50 km löngum kafla.

Á löngum köflum verður vatni Þjórsár veitt úr náttúrulegum farvegi í göng eða skurði og þá verður farvegur hennar afar vatnslítill. Upp úr þurrum farvegi Þjórsár mun verða sandfok og hætta á uppblæstri.

Fossar hafa tilvistargildi, eru verðmætir og verða eflaust enn verðmætari í framtíðinni. Búðafoss, Hestafoss og Urriðafoss verða eyðlagðir. Við sættum okkur ekki við það. Hagaey og Árnesi verður sökkt að hluta. Minna-Núpsbólmi og Ölmóðsey verða tæpast nefndar eyjar þar sem mest öll Þjórsá mun fara aðra leið. Þær hafa mikið náttúruverndargildi og tilfinningagildi fyrir marga íbúa sveitarinnar og aðra.

Ásýnd Skeiða- og Gnúpverjahrepps mun gjörbreytast um ókomna framtíð og útilokað er að færa landslagið til fyrra horfs. Landslagi í og við Þjórsá verður umturnað allt frá Þjórsárdal til sjávar og mun það hafa neikvæð áhrif á búsetuskilyrði og mannlíf sveitanna.

Anddyri Þjórsárdals verður sökkt.

Hætt er við að framkvæmdirnar fæli burt ferðamenn og minnki áhuga fólks á að reisa sér frístundahús á svæðinu.

Hætt er við að stoðum verði kippt undan ferðaþjónustu í sveitinni. Meðfram Þjórsá eru einstaklega fallegar og góðar göngu- og reiðleiðir sem við viljum leyfa komandi kynslóðum að njóta.

Fiskgengd í Þjórsá og þverám hennar er stefnt í voða.

Niður Þjórsár er ekki hljóðmengun heldur hluti af eðlilegri náttúru landsins. Í gegnum aldirnar hefur árniðurinn verið vísbending um veðrabrigði. Hljóð náttúrunnar eru fágæt verðmæti í þéttbýli Evrópu og ættum við að gæta þeirra.



Griðarleg umferð og ónæði munu verða á svæðinu meðan á virkjanaframkvæmdum stendur.

Allar þessar virkjanir og lón eru á mjög virku jarðsprungu- og jarðskjálftasvæði. Ekki er tryggt að Þjórsárhraunið haldi vatni. Mikil óvissa er vegna hættu á jarðskjálftum og flóðum og er það fullkomlega óásættanleg ógn.

Náttúran er takmörkuð auðlind sem okkur ber að virða, varðveita og nýta á sjálfbæran hátt, þannig að ekki sé gengið á höfuðstól náttúrunnar. Þessar framkvæmdir eru ekki sjálfbær landnýting heldur valda lónin tortímingu á landi. Lónin munu með tímanum fyllast af aur og seti.

Við viljum að sveitin sem við þekkjum svo vel fái að vera í friði fyrir þessum stórfamkvæmdum.

Framkvæmdirnar snerta hagsmuni allra Íslendinga, ekki bara þeirra sem hafa fasta búsetu í Skeiða-og Gnúpverjahreppi.

Með hliðsjón af því sem rakið hefur verið hér að ofan viljum við hvetja sveitarstjórn Skeiða-og Gnúpverjahrepps til að draga áform um virkjanir í neðri hluta Þjórsár til baka og fella þær út úr Aðalskipulagi Skeiða- og Gnúpverjahrepps 2004-2016.

Nafn:

Heimili:

Kt.

Þórunn Óskarsdóttir Þráttatunga 0408894849

Hildur H. Zoëja Ljósvallaq. 22 220859-2319

Halla Sólveig Þorgeirsd. Laufsvægi 60 R. Vík 120270-4579

Ósk Vilhjálfur Óskarsdóttir <sup>Þráttatunga 10</sup> 101 Rvk 081062-5369

Þorgeirleifur Óskarsdóttir <sup>Þráttatunga 3</sup> 101 Rvk 1108422449

Höskuldur Harri  
Lýffasón

Höskuldur Harri <sup>Þráttatunga 10</sup> 101 Rvk 1810632469

Þorgeirleifur Óskarsdóttir <sup>Þráttatunga 55</sup> 105 Rvk 200864-7579

Pétur Ingi Haraldsson  
Skipulagsfulltrúi uppsveita Árnessýslu  
Dalbraut 12  
840 Laugarvatni

Skipulags-og byggingarfulltrúi  
uppsveita Árnessýslu

01. mars 2007

Móttekið

26. febrúar 2007

**Efni: Athugasemdir við auglýstar breytingar á aðalskipulagi Skeiða- og Gnúpverjahrepps 2004-2016.**

Ég undirritaður geri eftirfarandi athugasemdir við auglýsta tillögu á breytingum á aðalskipulagi vegna Hvamms- og Holtavirkjunar. Ég hef haft nán tengsl við náttúru og mannlíf í Gnúpverjahreppi a.m.k um fjórtíu og fimm ára skeið. Einnig tel ég mér málið viðkomandi, þar sem ég er eigandi jarðeignar í Flóahreppi.

Virkjunarframkvæmdir í neðri hluta Þjórsár munu hafa ófyrirsjáanleg áhrif á náttúru í og við Þjórsá allt frá Þjórsárdal til strandar og einnig út á landgrunn.

Þjórsá verður ýmist veitt úr farvegi sínum í skurði eða í hana verða settar stíflur og lón mynduð. Ásýnd og eðli árinna verður því gjörbreytt á 50 km löngum kafla.

Á löngum köflum verður vatni Þjórsár veitt úr náttúrulegum farvegi í skurði og þá verður farvegur hennar afar vatnslítill.

Fossar hafa tilvistargildi, eru verðmætir og verða eflaust enn verðmætari í framtíðinni. Búðafoss, Hestafoss og Urriðafoss verða eyðlagðir. Við sættum okkur ekki við það. Hagaey og Árnesi verður sökkt að hluta. Minna-Núpsbólmi og Ölmóðsey verða tæpast nefndar eyjar þar sem mest öll Þjórsá mun fara aðra leið. Þær hafa mikið náttúruverndargildi og tilfinningagildi fyrir marga íbúa sveitarinnar og aðra.

Ásýnd Skeiða- og Gnúpverjahrepps mun gjörbreytast um ókomna framtíð og útilokað er að færa landslagið til fyrra horfs. Landslagi í og við Þjórsá verður umturnað allt frá Þjórsárdal til sjávar og mun það hafa neikvæð áhrif á búsetuskilyrði og mannlíf sveitanna.

Anddyri Þjórsárdals verður sökkt.

Hætt er við að framkvæmdirnar fæli burt ferðamenni og minnki áhuga fólks á að reisa sér frístundahús á svæðinu.

Hætt er við að stoðum verði kipppt undan ferðaþjónustu í sveitinni. Meðfram Þjórsá eru einstaklega fallegar og góðar göngu- og reiðleiðir sem við viljum leyfa komandi kynslóðum að njóta.

Fiskgengd í Þjórsá og þverám hennar er stefnt í voða.



Niður Þjórsár er ekki hljóðmengun heldur hluti af eðlilegri náttúru landsins. Í gegnum aldirnar hefur árniðurinn verið vísbending um veðrabrigði. Hljóð náttúrunnar eru fágæt verðmæti í þéttbýli Evrópu og ættum við að gæta þeirra.

Allar þessar virkjanir og lón eru á mjög virku jarðsprungu- og jarðskjálftasvæði. Ekki er tryggt að Þjórsárhraunið haldi vatni. Mikil óvissa er vegna hættu á jarðskjálftum og flóðum og er það fullkomlega óásættanleg ógn.

Náttúran er takmörkuð auðlind sem okkur ber að virða, varðveita og nýta á sjálfbæran hátt, þannig að ekki sé gengið á höfuðstól náttúrunnar. Þessar framkvæmdir eru ekki sjálfbær landnýting heldur valda lónin tortímingu á landi. Lónin munu með tímanum fyllast af aur og seti.

Við viljum að sveitin sem við þekkjum svo vel fái að vera í friði fyrir þessum stórfamkvæmdum.

Framkvæmdirnar snerta hagsmuni allra Íslendinga, ekki bara þeirra sem hafa fasta búsetu í Skeiða- og Gnúpverjahreppi.

**Með hliðsjón af því sem rakið hefur verið hér að ofan viljum við hvetja sveitarstjórn Skeiða- og Gnúpverjahrepps til að draga áform um virkjanir í neðri hluta Þjórsár til baka og fella þær út úr Aðalskipulagi Skeiða- og Gnúpverjahrepps 2004-2016.**

Nafn:

*Ólafur A. Stefánsson*

Heimili:

*Klifjardí 20  
109 Rún*

Kt.

*060744 4409*

Pétur Ingi Haraldsson  
Skipulagsfulltrúi uppsveita Árnessýslu  
Dalbraut 12  
840 Laugarvatni

Skipulags- og byggingarfulltrúi  
uppsveita Árnessýslu

01. mars 2007

1111111111

25. febrúar 2007

**Efni: Athugasemdir við auglýstar breytingar á aðalskipulagi Skeiða- og Gnúpverjahrepps 2004-2016.**

**Við undirrituð gerum eftirfarandi athugasemdir við auglýsta tillögu á breytingum á aðalskipulagi vegna Hvamms- og Holtavirkjunar.**

Virkjunarframkvæmdir í neðri hluta Þjórsár munu hafa ófyrirsjáanleg áhrif á náttúru í og við Þjórsá allt frá Þjórsárdal til strandar og einnig út á landgrunn.

Þjórsá verður ýmist veitt úr farvegi sínum í göng eða skurði, eða í hana verða settar stíflur og lón mynduð. Ásýnd og eðli árinna verður því gjörbreytt á 50 km löngum kafla.

Á löngum köflum verður vatni Þjórsár veitt úr náttúrulegum farvegi í göng eða skurði og þá verður farvegur hennar afar vatnslítill. Upp úr þurrum farvegi Þjórsár mun verða sandfok og hætta á uppblæstri.

Fóssar hafa tilvistargildi, eru verðmætir og verða eflaust enn verðmætari í framtíðinni. Búðafoss, Hestafoss og Urriðafoss verða eyðlagðir. Við sættum okkur ekki við það. Hagaey og Árnesi verður sökkt að hluta. Minna-Núpsbólmi og Ölmóðsey verða tæpast nefndar eyjar þar sem mest öll Þjórsá mun fara aðra leið. Þær hafa mikið náttúruverndargildi og tilfinngagildi fyrir marga íbúa sveitarinnar og aðra.

Ásýnd Skeiða- og Gnúpverjahrepps mun gjörbreytast um ókomna framtíð og útilokað er að færa landslagið til fyrra horfs. Landslagi í og við Þjórsá verður umturnað allt frá Þjórsárdal til sjávar og mun það hafa neikvæð áhrif á búsetuskilyrði og mannlíf sveitanna.

Anddyri Þjórsárdals verður sökkt.

Hætt er við að framkvæmdirnar fæli burt ferðamenn og minnki áhuga fólks á að reisa sér frístundahús á svæðinu.

Hætt er við að stoðum verði kippt undan ferðaþjónustu í sveitinni. Meðfram Þjórsá eru einstaklega fallegar og góðar göngu- og reiðleiðir sem við viljum leyfa komandi kynslóðum að njóta.

Fiskgengd í Þjórsá og þverám hennar er stefnt í voða.

Niður Þjórsár er ekki hljóðmengun heldur hluti af eðlilegri náttúru landsins. Í gegnum aldirnar hefur árnðurinn verið vísbending um veðrabrigði. Hljóð náttúrunnar eru fágæt verðmæti í þéttbýli Evrópu og ættum við að gæta þeirra.



Gríðarleg umferð og ónáði munu verða á svæðinu meðan á virkjanaframkvæmdum stendur.

Allar þessar virkjanir og lón eru á mjög virku jarðsprungu- og jarðskjálftasvæði. Ekki er tryggt að Þjorsárhraunið haldi vatni. Mikil óvissa er vegna hættu á jarðskjálftum og flóðum og er það fullkomlega óásættanleg ógn.

Náttúran er takmörkuð auðlind sem okkur ber að virða, varðveita og nýta á sjálfbæran hátt, þannig að ekki sé gengið á höfuðstól náttúrunnar.

Þessar framkvæmdir eru ekki sjálfbær landnýting heldur valda lónin tortímingu á landi. Lónin munu með tímanum fyllast af aur og seti.

Við viljum að sveitin sem við þekkjum svo vel fái að vera í friði fyrir þessum stórfamkvæmdum.

Framkvæmdirnar snerta hagsmuni allra Íslendinga, ekki bara þeirra sem hafa fasta búsetu í Skeiða-og Gnúpverjahreppi.

Með hliðsjón af því sem rakið hefur verið hér að ofan viljum við hvetja sveitarstjórn Skeiða-og Gnúpverjahrepps til að draga áform um virkjanir í neðri hluta Þjorsár til baka og fella þær út úr Aðalskipulagi Skeiða- og Gnúpverjahrepps 2004-2016.

Nafn:	Heimili:	Kt.
Þórunn B. Þjörnsd.	Þirtingakvísl 62	030261-5779
Magnús Stimpson	Þendilveg 79	15-01-65-520
Selva Þjörnsd.	Nordurbrúin 26	300152-2879
Helga Karlsd.	Raudalæk 24	220132-3749
Freyr Garðarson	Akthólfur 6	240583-3649
Ingsbjörg Eva Þórisd.	Benjamni 65	240385-2239
Dagný Edda Þórisdóttir	Benjamni 65	071282-5709
Elvar Orrí Kreinsson	Bardastadir 11	101187-4389
Anne M. Eirsd.	Þingás 40	041185-2879
Magnús H. Hartarson	Veghús 23	0410286-3149
Haukur D. Magnússon	Söl-eyarinni 81	040675-8519
BRJA ÖSK GUÐMUNDSON	Dalhusum 6/112	2404087-26801
ÁSTA S. FRÍÐRIKSD.	Mururimi 7	0111873239

Pétur Ingi Haraldsson  
Skipulagsfulltrúi uppsveita Árnessýslu  
Dálbraut 12  
840 Laugarvatni

Skipulags-og byggingarfulltrúi  
uppsveita Árnessýslu

01. mars 2007

Móttakið

25. febrúar 2007

**Efni: Athugasemdir við auglýstar breytingar á aðalskipulagi Skeiða- og Gnúpverjahrepps 2004-2016.**

**Við undirrituð gerum eftirfarandi athugasemdir við auglýsta tillögu á breytingum á aðalskipulagi vegna Hvamms- og Holtavirkjunar.**

Virkjunarframkvæmdir í neðri hluta Þjórsár munu hafa ófyrirsjáanleg áhrif á náttúru í og við Þjórsá allt frá Þjórsárdal til strandar og einnig út á landgrunn.

Þjórsá verður ýmist veitt úr farvegi sínum í göng eða skurði, eða í hana verða settar stíflur og lón mynduð. Ásýnd og eðli árinna verður því gjörbreytt á 50 km löngum kafla.

Á löngum köflum verður vatni Þjórsár veitt úr náttúrulegum farvegi í göng eða skurði og þá verður farvegur hennar afar vatnslífill. Upp úr þurrum farvegi Þjórsár mun verða sandfok og hætta á uppblæstri.

Fossar hafa tilvistargildi, eru verðmætir og verða eflaust enn verðmætari í framtíðinni. Búðafoss, Hestafoss og Urriðafoss verða eyðlagðir. Við sættum okkur ekki við það. Hagaey og Árnesi verður sökk að hluta. Minna-Núpsbólmi og Ölmóðsey verða tæpast nefndar eyjar þar sem mest öll Þjórsá mun fara aðra leið. Þær hafa mikið náttúruverndargildi og tilfinngagildi fyrir marga íbúa sveitarinnar og aðra.

Ásýnd Skeiða- og Gnúpverjahrepps mun gjörbreytast um ókomna framtíð og útilokað er að færa landslagið til fyrra horfs. Landslagi í og við Þjórsá verður umturnað allt frá Þjórsárdal til sjávar og mun það hafa neikvæð áhrif á búsetuskilyrði og mannlíf sveitanna.

Anddyri Þjórsárdals verður sökk.

Hætt er við að framkvæmdirnar fæli burt ferðamenn og minnki áhuga fólks á að reisa sér frístundahús á svæðinu.

Hætt er við að stoðum verði kippt undan ferðaþjónustu í sveitinni. Meðfram Þjórsá eru einstaklega fallegar og góðar göngu- og reiðleiðir sem við viljum leyfa komandi kynslóðum að njóta.

Fiskgengd í Þjórsá og þverám hennar er stefnt í voða.

Niður Þjórsár er ekki hljóðmengun heldur hluti af eðlilegri náttúru landsins. Í gegnum aldirnar hefur árníðurinn verið vísbending um veðrabrigði. Hljóð náttúrunnar eru fágæt verðmæti í þéttbýli Evrópu og ættum við að gæta þeirra.



Gríðarleg umferð og ónæði munu verða á svæðinu meðan á virkjanaframkvæmdum stendur.

Allar þessar virkjanir og lón eru á mjög virku jarðsprungu- og jarðskjálftasvæði. Ekki er tryggt að Þjórsárhraunið haldi vatni. Mikil óvissa er vegna hættu á jarðskjálftum og flóðum og er það fullkomlega óásættanleg ógn.

Náttúran er takmörkuð auðlind sem okkur ber að virða, varðveita og nýta á sjálfbæran hátt, þannig að ekki sé gengið á höfuðstól náttúrunnar.

Þessar framkvæmdir eru ekki sjálfbær landnýting heldur valda lónin tortímingu á landi. Lónin munu með tímanum fyllast af aur og seti.

Við viljum að sveitin sem við þekkjum svo vel fái að vera í friði fyrir þessum stórframkvæmdum.

Framkvæmdirnar snerta hagsmuni allra Íslendinga, ekki bara þeirra sem hafa fasta búsetu í Skeiða-og Gnúpverjahreppi.

Með hliðsjón af því sem rakið hefur verið hér að ofan viljum við hvetja sveitarstjórn Skeiða-og Gnúpverjahrepps til að draga áform um virkjanir í neðri hluta Þjórsár til baka og fella þær út úr Aðalskipulagi Skeiða- og Gnúpverjahrepps 2004-2016.

Nafn:	Heimili:	Kt.
Engizardur Jóhannsd. Steina - Nýsi 1 801 Selfelli		060660-4179
SIGRÚN ELFA JÓKULSD. KLEPPSVEGUR 4		240783-5929
JILDUNAS GUMMUNDSSON. ÞÍKKAVENTAUR 5B		200772-4829
Bergþórunn Kolbjörnisdóttir Gærdalur 21		100253-5269
Helga Emilsdóttir Hjallavægi 42, 104 Rvk		201175-4889
Alga Hauksdóttir Langabekki 11 105 R.		030752-3689
Katrín Ó.Gudjónsdóttir Heiðarhjalla 12		151164-2989.
Þórunn Raudalæk 38.		231053-2589
Hugrúmpörsteinsd Langarnesv.41		191272-5289
Unnur Brynja Gudmunds, Kleppsvægi 10 105 Rvk.		031071-4619
Dagrún H. Jóhannsd Randalæk 40 105 R		290641-4629
fróla María Stefansdóttir Randalæk 7 107 Rv.		091249-4809.
JANE ALEXANDER Langvegandi 22 108 R		120766-6009
Arna Aruónsd. Randalæk 15, 105 R		070562-4139

Pétur Ingi Haraldsson  
Skipulagsfulltrúi uppsveita Árnessýslu  
Dalbraut 12  
840 Laugarvatni

Skipulags-og byggingarfulltrúi  
uppsveita Árnessýslu

28. feb. 2007

Móttekið

25. febrúar 2007

**Efni: Athugasemdir við auglýstar breytingar á aðalskipulagi Skeiða- og Gnúpverjahrepps 2004-2016.**

**Við undirrituð gerum eftirfarandi athugasemdir við auglýsta tillögu á breytingum á aðalskipulagi vegna Hvamms- og Holtavirkjunar.**

Virkjunarframkvæmdir í neðri hluta Þjórsár munu hafa ófyrirsjáanleg áhrif á náttúru á og við Þjórsá allt frá Þjórsárdal til strandar og einnig út á landgrunn.

Þjórsá verður ýmist veitt úr farvegi sínum í göng eða skurði, eða í hana verða settar stíflur og lón mynduð. Ásýnd og eðli árinna verður því gjörbreytt á 50 km löngum kafla.

Á löngum köflum verður vatni Þjórsár veitt úr náttúrulegum farvegi í göng eða skurði og þá verður farvegur hennar afar vatnslítill. Upp úr þurru farvegi Þjórsár mun verða sandfok og hætta á uppblæstri.

Fossar hafa tilvistargildi, eru verðmætir og verða eflaust enn verðmætari í framtíðinni. Búðafoss, Hestafoss og Urriðafoss verða eyðlagðir. Við sættum okkur ekki við það. Hagaey og Árnesi verður sökkt að hluta. Minna-Núpsbólmi og Ölmóðsey verða tæpast nefndar eyjar þar sem mest öll Þjórsá mun fara aðra leið. Þær hafa mikið náttúruverndargildi og tilfinningagildi fyrir marga íbúa sveitarinnar og aðra.

Ásýnd Skeiða- og Gnúpverjahrepps mun gjörbreytast um ókomna framtíð og útilokað er að færa landslagið til fyrra horfs. Landslagi í og við Þjórsá verður umturnað allt frá Þjórsárdal til sjávar og mun það hafa neikvæð áhrif á búsetuskilyrði og mannlíf sveitanna.

Anddyri Þjórsárdals verður sökkt.

Hætt er við að framkvæmdirnar fæli burt ferðamenn og minnki áhuga fólks á að reisa sér frístundahús á svæðinu.

Hætt er við að stoðum verði kippt undan ferðaþjónustu í sveitinni. Meðfram Þjórsá eru einstaklega fallegar og góðar göngu- og reiðleiðir sem við viljum leyfa komandi kynslóðum að njóta.

Fiskgengd í Þjórsá og þverám hennar er stefnt í voða.

Niður Þjórsár er ekki hljóðmengun heldur hluti af eðlilegri náttúru landsins. Í gegnum aldirnar hefur árniðurinn verið vísbending um veðrabrigði. Hljóð náttúrunnar eru fágæt verðmæti í þéttbýli Evrópu og ættum við að gæta þeirra.



Gríðarleg umferð og ónæði munu verða á svæðinu meðan á virkjanaframkvæmdum stendur.

Allar þessar virkjanir og lón eru á mjög virku jarðsprungu- og jarðskjálftasvæði. Ekki er tryggt að Þjórsárhraunið haldi vatni. Mikil óvissa er vegna hættu á jarðskjálftum og flóðum og er það fullkomlega óásættanleg ógn.

Náttúran er takmörkuð auðlind sem okkur ber að virða, varðveita og nýta á sjálfbæran hátt, þannig að ekki sé gengið á höfuðstól náttúrunnar. Þessar framkvæmdir eru ekki sjálfbær landnýting heldur valda lónin tortímingu á landi. Lónin munu með tímanum fyllast af aur og seti.

Við viljum að sveitin sem við þekkjum svo vel fái að vera í friði fyrir þessum stórframkvæmdum. Framkvæmdirnar snerta hagsmuni allra Íslendinga, ekki bara þeirra sem hafa fasta búsetu í Skeiða-og Gnúpverjahreppi.

**Með hliðsjón af því sem rakið hefur verið hér að ofan viljum við hvetja sveitarstjórn Skeiða-og Gnúpverjahrepps til að draga áform um virkjanir í neðri hluta Þjórsár til baka og fella þær út úr Aðalskipulagi Skeiða- og Gnúpverjahrepps 2004-2016.**

Nafn:	Heimili:	Kt.
Jóhanna Gunnlaugsdóttir	Fífumýri 13, 210 Garðabæ	221049-2849
Árni Arnason	Fífumýri 13, 210 Garðabæ	260449-2579

Pétur Ingi Haraldsson  
Skipulagsfulltrúi uppsveita Árnessýslu  
Dalbraut 12  
840 Laugarvatni

Skipulags- og byggingarfulltrúi  
uppsveita Árnessýslu

28. feb. 2007

Móttekið

25. febrúar 2007

**Efni: Athugasemdir við auglýstar breytingar á aðalskipulagi Skeiða- og Gnúpverjahrepps 2004-2016.**

**Við undirrituð gerum eftirfarandi athugasemdir við auglýsta tillögu á breytingum á aðalskipulagi vegna Hvamms- og Holtavirkjunar.**

Virkjunarframkvæmdir í neðri hluta Þjórsár munu hafa ófyrirsjáanleg áhrif á náttúru í og við Þjórsá allt frá Þjórsárdal til strandar og einnig út á landgrunn.

Þjórsá verður ýmist veitt úr farvegi sínum í göng eða skurði, eða í hana verða settar stíflur og lón mynduð. Ásýnd og eðli árinna verður því gjörbreytt á 50 km löngum kafla.

Á löngum köflum verður vatni Þjórsár veitt úr náttúrulegum farvegi í göng eða skurði og þá verður farvegur hennar afar vatnslfíll. Upp úr þurrum farvegi Þjórsár mun verða sandfok og hætta á uppblæstri.

Fossar hafa tilvistargildi, eru verðmætir og verða eflaust enn verðmætari í framtíðinni. Búðafoss, Hestafoss og Urriðafoss verða eyðilagðir. Við sættum okkur ekki við það. Hagaey og Árnesi verður sökkt að hluta. Minna-Núpsbólmi og Ölmóðsey verða tæpast nefndar eyjar þar sem mest öll Þjórsá mun fara aðra leið. Þær hafa mikið náttúruverndargildi og tilfinningagildi fyrir marga íbúa sveitarinnar og aðra.

Ásýnd Skeiða- og Gnúpverjahrepps mun gjörbreytast um ókomna framtíð og útilokað er að færa landslagið til fyrra horfs. Landslagi í og við Þjórsá verður umturnað allt frá Þjórsárdal til sjávar og mun það hafa neikvæð áhrif á búsetuskilyrði og mannlíf sveitanna.

Anddyri Þjórsárdals verður sökkt.

Hætt er við að framkvæmdirnar fæli burt ferðamenn og minnki áhuga fólks á að reisa sér frístundahús á svæðinu.

Hætt er við að stoðum verði kippt undan ferðapjónustu í sveitinni. Meðfram Þjórsá eru einstaklega fallegar og góðar göngu- og reiðleiðir sem við viljum leyfa komandi kynslóðum að njóta.

Fiskgengd í Þjórsá og þverám hennar er stefnt í voða.

Niður Þjórsár er ekki hljóðmengun heldur hluti af eðlilegri náttúru landsins. Í gegnum aldirnar hefur árniðurinn verið vísbending um veðrabrigði. Hljóð náttúrunnar eru fágæt verðmæti í þéttbýli Evrópu og ættum við að gæta þeirra.



Gríðarleg umferð og ónæði munu verða á svæðinu meðan á virkjanaframkvæmdum stendur.

Allar þessar virkjanir og lón eru á mjög virku jarðsprungu- og jarðskjálftasvæði. Ekki er tryggt að Þjórsárhraunið haldi vatni. Mikil óvissa er vegna hættu á jarðskjálftum og flóðum og er það fullkomlega óásættanleg ógn.

Náttúran er takmörkuð auðlind sem okkur ber að virða, varðveita og nýta á sjálfbæran hátt, þannig að ekki sé gengið á höfuðstól náttúrunnar.

Þessar framkvæmdir eru ekki sjálfbær landnýting heldur valda lónin tortímingu á landi. Lónin munu með tímanum fyllast af aur og seti.

Við viljum að sveitin sem við þekkjum svo vel fái að vera í friði fyrir þessum stórframkvæmdum.

Framkvæmdirnar snerta hagsmuni allra Íslendinga, ekki bara þeirra sem hafa fasta búsetu í Skeiða-og Gnúpverjahreppi.

Með hliðsjón af því sem rakið hefur verið hér að ofan viljum við hvetja sveitarstjórn Skeiða-og Gnúpverjahrepps til að draga áform um virkjanir í neðri hluta Þjórsár til baka og fella þær út úr Aðalskipulagi Skeiða- og Gnúpverjahrepps 2004-2016.

Nafn:

Heimili:

Kt.

Kristján H. Ludmúndsson - Hraunlunga 50 - Kópavogur  
100943-2399 - semmaútskadur Hraunber  
í landi Eystra-beldingah. H.

Margrét Hjaltadóttir - Hraunlunga 50 Kópavogi  
01094444069

Hjalti Kristjánsson Baldursgata 6A 101 Ruk 010378-3469

Pétur Ingi Haraldsson  
Skipulagsfulltrúi uppsveita Árnessýslu  
Dalbraut 12  
840 Laugarvatni

Skipulags- og byggingarfulltrúi  
uppsveita Árnessýslu

28. feb. 2007

Móttekið

26. febrúar 2007

**Efni: Athugasemdir við auglýstar breytingar á aðalskipulagi Skeiða- og Gnúpverjahrepps 2004-2016.**

Við undirrituð gerum eftirfarandi athugasemdir við auglýsta tillögu á breytingum á aðalskipulagi vegna Hvamms- og Holtavirkjunar.

Virkjunarframkvæmdir í neðri hluta Þjórsár munu hafa ófyrirsjáanleg áhrif á náttúru í og við Þjórsá allt frá Þjórsárdal til strandar og einnig út á landgrunn.

Þjórsá verður ýmist veitt úr farvegi sínum í skurði eða í hana verða settar stíflur og lón mynduð. Ásýnd og eðli árinna verður því gjörbreytt á 50 km löngum kafla.

Á löngum köflum verður vatni Þjórsár veitt úr náttúrulegum farvegi í skurði og þá verður farvegur hennar afar vatnslífill. Upp úr þurru farvegi Þjórsár mun verða sandfok og hætta á uppblæstri.

Fossar hafa tilvistargildi, eru verðmætir og verða eflaust enn verðmætari í framtíðinni. Búðafoss, Hestafoss og Urriðafoss verða eyðlagðir. Við sættum okkur ekki við það. Hagaey og Árnesei verður sökkt að hluta. Minna-Núpsólmi og Ölmóðsey verða tæpast nefndar eyjar þar sem mest öll Þjórsá mun fara aðra leið. Þær hafa mikið náttúruverndargildi og tilfinningagildi fyrir marga íbúa sveitarinnar og aðra.

Ásýnd Skeiða- og Gnúpverjahrepps mun gjörbreytast um ókomna framtíð og útilokað er að færa landslagið til fyrra horfs. Landslagi í og við Þjórsá verður umturnað allt frá Þjórsárdal til sjávar og mun það hafa neikvæð áhrif á búsetuskilyrði og mannlíf sveitanna.

Anddyri Þjórsárdals verður sökkt.

Hætt er við að framkvæmdirnar fæli burt ferðamenn og minnki áhuga fólks á að reisa sér frístundahús á svæðinu.

Hætt er við að stoðum verði kippt undan ferðapjónustu í sveitinni. Meðfram Þjórsá eru einstaklega fallegar og góðar göngu- og reiðleiðir sem við viljum leyfa komandi kynslóðum að njóta.

Fiskgengd í Þjórsá og þverám hennar er stefnt í voða.

Niður Þjórsár er ekki hljóðmengun heldur hluti af eðlilegri náttúru landsins. Í gegnum aldirnar hefur árnipurinn verið vísbending um veðrabrigði. Hljóð náttúrunnar eru fágæt verðmæti í þéttbýli Evrópu og ættum við að gæta þeirra.



Gríðarleg umferð og ónæði munu verða á svæðinu meðan á virkjanaframkvæmdum stendur.

Allar þessar virkjanir og lón eru á mjög virku jarðsprungu- og jarðskjálftasvæði. Ekki er tryggt að Þjórsárhraunið haldi vatni. Mikil óvissa er vegna hættu á jarðskjálftum og flóðum og er það fullkomlega óásættanleg ógn.

Náttúran er takmörkuð auðlind sem okkur ber að virða, varðveita og nýta á sjálfbæran hátt, þannig að ekki sé gengið á höfuðstól náttúrunnar. Þessar framkvæmdir eru ekki sjálfbær landnýting heldur valda lónin tortímingu á landi. Lónin munu með tímanum fyllast af aur og seti.

Við viljum að sveitin sem við þekkjum svo vel fái að vera í friði fyrir þessum stórfamkvæmdum.

Framkvæmdirnar snerta hagsmuni allra Íslendinga, ekki bara þeirra sem hafa fasta búsetu í Skeiða- og Gnúpverjahreppi.

Með hliðsjón af því sem rakið hefur verið hér að ofan viljum við hvetja sveitarstjórn Skeiða- og Gnúpverjahrepps til að draga áform um virkjanir í neðri hluta Þjórsár til baka og fella þær út úr Aðalskipulagi Skeiða- og Gnúpverjahrepps 2004-2016.

Nafn:

Heimili:

Kt.

Rannveig Sigurðsdóttir Blárali 22, 201 Kóp. 28-02-36-2849  
Magnús Þorkell Þemburður Blárali, 22 201 Kóp 071266-5329  
Þemburður Guðmundsson Blárali 22, 201 Kóp 2801574219

Ukiá Skeiða- og Gnúpverjahrepps  
ári 1965-1970

Pétur Ingi Haraldsson  
Skipulagsfulltrúi uppsveita Árnessýslu  
Dalbraut 12  
840 Laugarvatni

Skipulags- og byggingarfulltrúi  
uppsveita Árnessýslu

01. mars 2007

Móttekið

25. febrúar 2007

**Efni: Athugasemdir við auglýstar breytingar á aðalskipulagi Skeiða- og Gnúpverjahrepps 2004-2016.**

Við undirrituð gerum eftirfarandi athugasemdir við auglýsta tillögu á breytingum á aðalskipulagi vegna Hvamms- og Holtavirkjunar.

Virkjunarframkvæmdir í neðri hluta Þjórsár munu hafa ófyrirsjáanleg áhrif á náttúru í og við Þjórsá allt frá Þjórsárdal til strandar og einnig út á landgrunn.

Þjórsá verður ýmist veitt úr farvegi sínum í göng eða skurði, eða í hana verða settar stíflur og lón mynduð. Ásýnd og eðli árinna verður því gjörbreytt á 50 km löngum kafla.

Á löngum köflum verður vatni Þjórsár veitt úr náttúrulegum farvegi í göng eða skurði og þá verður farvegur hennar afar vatnslítill. Upp úr þurrum farvegi Þjórsár mun verða sandfok og hætta á uppblæstri.

Fossar hafa tilvistargildi, eru verðmætir og verða eflaust enn verðmætari í framtíðinni. Búðafoss, Hestafoss og Urriðafoss verða eyðlagðir. Við sættum okkur ekki við það. Hagaey og Árnesi verður sökkt að hluta. Minna-Núpsbólmi og Ölmóðsey verða tæpast nefndar eyjar þar sem mest öll Þjórsá mun fara aðra leið. Þær hafa mikið náttúruverndargildi og tilfinningagildi fyrir marga íbúa sveitarinnar og aðra.

Ásýnd Skeiða- og Gnúpverjahrepps mun gjörbreytast um ókomna framtíð og útilokað er að færa landslagið til fyrra horfs. Landslagi í og við Þjórsá verður umturnað allt frá Þjórsárdal til sjávar og mun það hafa neikvæð áhrif á búsetuskilyrði og mannlíf sveitanna.

Anddyri Þjórsárdals verður sökkt.

Hætt er við að framkvæmdirnar fæli burt ferðamenn og minnki áhuga fólks á að reisa sér frístundahús á svæðinu.

Hætt er við að stoðum verði kippt undan ferðaþjónustu í sveitinni. Meðfram Þjórsá eru einstaklega fallegar og góðar göngu- og reiðleiðir sem við viljum leyfa komandi kynslóðum að njóta.

Fiskgengd í Þjórsá og þverám hennar er stefnt í voða.

Niður Þjórsár er ekki hljóðmengun heldur hluti af eðlilegri náttúru landsins. Í gegnum aldirnar hefur árniðurinn verið vísbending um veðrabrigði. Hljóð náttúrunnar eru fágæt verðmæti í þéttbýli Evrópu og ættum við að gæta þeirra.



Gríðarleg umferð og ónæði munu verða á svæðinu meðan á virkjanaframkvæmdum stendur.

Allar þessar virkjanir og lón eru á mjög virku jarðsprungu- og jarðskjálftasvæði. Ekki er tryggt að Þjórsárhraunið haldi vatni. Mikil óvissa er vegna hættu á jarðskjálftum og flóðum og er það fullkomlega óásættanleg ógn.

Náttúran er takmörkuð auðlind sem okkur ber að virða, varðveita og nýta á sjálfbæran hátt, þannig að ekki sé gengið á höfuðstól náttúrunnar.

Þessar framkvæmdir eru ekki sjálfbær landnýting heldur valda lónin tortímingu á landi. Lónin munu með tímanum fyllast af aur og seti.

Við viljum að sveitin sem við þekkjum svo vel fái að vera í friði fyrir þessum stórfamkvæmdum.

Framkvæmdirnar snerta hagsmuni allra Íslendinga, ekki bara þeirra sem hafa fasta búsetu í Skeiða- og Gnúpverjahreppi.

Með hliðsjón af því sem rakið hefur verið hér að ofan viljum við hvetja sveitarstjórn Skeiða- og Gnúpverjahrepps til að draga áform um virkjanir í neðri hluta Þjórsár til baka og fella þær út úr Aðalskipulagi Skeiða- og Gnúpverjahrepps 2004-2016.

Nafn:

Heimili:

Jóhanna Ólafsdóttir	Ógissíða 64, 107 R.	Kt. 090746-7669
Yrritunir. Spáaldóttir	Ógissíða 64. R.	141250-205
Þorgerður Björnsdóttir	Reynirnel 47, R	141170-597
Hölmsteinn Jónsson	Estriklís 10 R.	31.03.70.3479

Pétur Ingi Haraldsson  
Skipulagsfulltrúi uppsveita Árnessýslu  
Dalbraut 12  
840 Laugarvatni

Skipulags-og byggingarfulltrúi  
uppsveita Arnessýslu  
01. mars 2007  
Móttekið

27. febrúar 2007

**Efni: Athugasemdir við auglýstar breytingar á aðalskipulagi Skeiða- og Gnúpverjahrepps 2004-2016.**

Við undirrituð íbúar í Skeiða- og Gnúpverjahreppi, gerum eftirfarandi athugasemdir við auglýsta tillögu á breytingum á aðalskipulagi vegna Hvamms- og Holtavirkjunar.

Virkjunarframkvæmdir í neðri hluta Þjórsár munu hafa ófyrirsjáanleg áhrif á náttúru í og við Þjórsá allt frá Þjórsárdal til strandar og einnig út á landgrunn.

Þjórsá verður ýmist veitt úr farvegi sínum í göng eða skurði, eða í hana verða settar stíflur og lón mynduð. Ásýnd og eðli árinna verður því gjörbreytt á 50 km löngum kafla.

Á löngum köflum verður vatni Þjórsár veitt úr náttúrulegum farvegi í göng eða skurði og þá verður farvegur hennar afar vatnslítill. Upp úr þurru farvegi Þjórsár mun verða sandfok og hætta á uppblæstri.

Fossar hafa tilvistargildi, eru verðmætir og verða eflaust enn verðmætari í framtíðinni. Búðafoss, Hestafoss og Urriðafoss verða eyðlagðir. Við sættum okkur ekki við það. Hagaey og Árnesi verður sökkt að hluta. Minna-Núpsbólmi og Ölmóðsey verða tæpast nefndar eyjar þar sem mest öll Þjórsá mun fara aðra leið. Þær hafa mikið náttúruverndargildi og tilfinningagildi fyrir marga íbúa sveitarinnar og aðra.

Ásýnd Skeiða- og Gnúpverjahrepps mun gjörbreytast um ókomna framtíð og útilokað er að færa landslagið til fyrra horfs. Landslagi í og við Þjórsá verður umturnað allt frá Þjórsárdal til sjávar og mun það hafa neikvæð áhrif á búsetuskilyrði og mannlíf sveitanna.

Anddyri Þjórsárdals verður sökkt.

Hætt er við að framkvæmdirnar fæli burt ferðamenn og minnki áhuga fólks á að reisa sér frístundahús á svæðinu.

Hætt er við að stoðum verði kippt undan ferðaþjónustu í sveitinni. Meðfram Þjórsá eru einstaklega fallegar og góðar göngu- og reiðleiðir sem við viljum leyfa komandi kynslóðum að njóta.

Fiskgengd í Þjórsá og þverám hennar er stefnt í voða.



Niður Þjórsár er ekki hljóðmengun heldur hluti af eðlilegri náttúru landsins. Í gegnum aldirnar hefur árniðurinn verið vísbending um veðrabrigði. Hljóð náttúrunnar eru fágæt verðmæti í þéttbýli Evrópu og ættum við að gæta þeirra. Gríðarleg umferð og ónæði munu verða á svæðinu meðan á virkjanaframkvæmdum stendur.

Allar þessar virkjanir og lón eru á mjög virku jarðsprungu- og jarðskjálftasvæði. Ekki er tryggt að Þjórsárhraunið haldi vatni. Mikil óvissa er vegna hættu á jarðskjálftum og flóðum og er það fullkomlega óásættanleg ógn.

Náttúran er takmörkuð auðlind sem okkur ber að virða, varðveita og nýta á sjálfbæran hátt, þannig að ekki sé gengið á höfuðstól náttúrunnar. Þessar framkvæmdir eru ekki sjálfbær landnýting heldur valda lónin tortímingu á landi. Lónin munu með tímanum fyllast af aur og seti.

Við viljum að sveitin sem við þekkjum svo vel fái að vera í friði fyrir þessum stórfamkvæmdum. Framkvæmdirnar snerta hagsmuni allra Íslendinga, ekki bara þeirra sem hafa fasta búsetu í Skeiða-og Gnúpverjahreppi.

Með hliðsjón af því sem rakið hefur verið hér að ofan viljum við hvetja sveitarstjórn Skeiða-og Gnúpverjahrepps til að draga áform um virkjanir í neðri hluta Þjórsár til baka og fella þær út úr Aðalskipulagi Skeiða- og Gnúpverjahrepps 2004-2016.

Eyþór Þrygghjálfrson 151056-2969  
Hammagerði 2, 801 Selfoss  
Bryndís Baldvinsdóttir 220860-3459  
Hammagerði 2

Pétur Ingi Haraldsson  
Skipulagsfulltrúi uppsveita Árnessýslu  
Dalbraut 12  
840 Laugarvatni

Skipulags-og byggingarfulltrúi  
uppsveita Árnessýslu

28. feb. 2007

Móttekið

25. febrúar 2007

**Efni: Athugasemdir við auglýstar breytingar á aðalskipulagi Skeiða- og Gnúpverjahrepps 2004-2016.**

**Við undirrituð gerum eftirfarandi athugasemdir við auglýsta tillögu á breytingum á aðalskipulagi vegna Hvamms- og Holtavirkjunar.**

Virkjunarframkvæmdir í neðri hluta Þjórsár munu hafa ófyrirsjáanleg áhrif á náttúru í og við Þjórsá allt frá Þjórsárdal til strandar og einnig út á landgrunn.

Þjórsá verður ýmist veitt úr farvegi sínum í göng eða skurði, eða í hana verða settar stíflur og lón mynduð. Ásýnd og eðli árinna verður því gjörbreytt á 50 km löngum kafla.

Á löngum köflum verður vatni Þjórsár veitt úr náttúrulegum farvegi í göng eða skurði og þá verður farvegur hennar afar vatnslífill. Upp úr þurrum farvegi Þjórsár mun verða sandfok og hætta á uppblæstri.

Fossar hafa tilvistargildi, eru verðmætir og verða eflaust enn verðmætari í framtíðinni. Búðafoss, Hestafoss og Urriðafoss verða eyðlagðir. Við sættum okkur ekki við það. Hagaey og Ánesi verður sökkt að hluta. Minna-Núpshólmi og Ölmóðsey verða tæpast nefndar eyjar þar sem mest öll Þjórsá mun fara aðra leið. Þær hafa mikið náttúruverndargildi og tilfinningagildi fyrir marga íbúa sveitarinnar og aðra.

Ásýnd Skeiða- og Gnúpverjahrepps mun gjörbreytast um ókomna framtíð og útilokað er að færa landslagið til fyrra horfs. Landslagi í og við Þjórsá verður umturnað allt frá Þjórsárdal til sjávar og mun það hafa neikvæð áhrif á búsetuskilyrði og mannlíf sveitanna.

Anddyri Þjórsárdals verður sökkt.

Hætt er við að framkvæmdirnar fæli burt ferðamenn og minnki áhuga fólks á að reisa sér frfstundahús á svæðinu.

Hætt er við að stoðum verði kippt undan ferðapjónustu í sveitinni. Meðfram Þjórsá eru einstaklega fallegar og góðar göngu- og reiðleiðir sem við viljum leyfa komandi kynslóðum að njóta.

Fiskgengd í Þjórsá og þverám hennar er stefnt í voða.

Niður Þjórsár er ekki hljóðmengun heldur hluti af eðlilegri náttúru landsins. Í gegnum aldirnar hefur árníðurinn verið vísbending um veðrabrigði. Hljóð náttúrunnar eru fágæt verðmæti í þéttbýli Evrópu og ættum við að gæta þeirra.



Gríðarleg umferð og ónæði munu verða á svæðinu meðan á virkjanaframkvæmdum stendur.

Allar þessar virkjanir og lón eru á mjög virku jarðsprungu- og jarðskjálftasvæði. Ekki er tryggt að Þjórsárhraunið haldi vatni. Mikil óvissa er vegna hættu á jarðskjálftum og flóðum og er það fullkomlega óásættanleg ógn.

Náttúran er takmörkuð auðlind sem okkur ber að virða, varðveita og nýta á sjálfbæran hátt, þannig að ekki sé gengið á höfuðstól náttúrunnar. Þessar framkvæmdir eru ekki sjálfbær landnýting heldur valda lónin tortímingu á landi. Lónin munu með tímanum fyllast af aur og seti.

Við viljum að sveitin sem við þekkjum svo vel fái að vera í friði fyrir þessum stórf framkvæmdum.

Framkvæmdirnar snerta hagsmuni allra Íslendinga, ekki bara þeirra sem hafa fasta búsetu í Skeiða- og Gnúpverjahreppi.

Með hliðsjón af því sem rakið hefur verið hér að ofan viljum við hvetja sveitarstjórn Skeiða- og Gnúpverjahrepps til að draga áform um virkjanir í neðri hluta Þjórsár til baka og fella þær út úr Aðalskipulagi Skeiða- og Gnúpverjahrepps 2004-2016.

Nafn:

Heimili:

Kt.

Ógúst Óvi Höðm Hraunhólar Gnúv. 801 self  
KATLA SIF ÞORGEIRSDÓTTIR HRAUNHÓLAR, GNÚPU-HREPPI

261076 -  
4709

010682-398

Pétur Ingi Haraldsson  
Skipulagsfulltrúi uppsveita Árnessýslu  
Dalbraut 12  
840 Laugarvatni

Skipulags- og byggingarfulltrúi  
uppsveita Arnessýslu

28. feb. 2007

Móttekið

25. febrúar 2007

**Efni: Athugasemdir við auglýstar breytingar á aðalskipulagi Skeiða- og Gnúpverjahrepps 2004-2016.**

Við undirrituð gerum eftirfarandi athugasemdir við auglýsta tillögu á breytingum á aðalskipulagi vegna Hvamms- og Holtavirkjunar.

Við fbúar í Skaftholti teljum að þessar virkjanir muni hafa mjög neikvæð áhrif á starfsemi okkar. Svæðið meðfram Þjórsá frá Minna Núpi að Þjórsárholti er okkar aðal útivistarsvæði. Með fyrirhuguðum virkjunum ásamt vega- og brúargerð yfir Þjórsá verður svæði þessu gjörspillt, svo það verður ekki lengur sú friðsæla náttúruperla sem það hefur verið fram til þessa.

Virkjunarframkvæmdir í neðri hluta Þjórsár munu hafa ófyrirsjáanleg áhrif á náttúru í og við Þjórsá allt frá Þjórsárdal til strandar og einnig út á landgrunn.

Þjórsá verður ýmist veitt úr farvegi sínum í göng eða skurði, eða í hana verða settar stíflur og lón mynduð. Ásýnd og eðli árinna verður því gjörbreytt á 50 km löngum kafla.

Á löngum köflum verður vatni Þjórsár veitt úr náttúrulegum farvegi í göng eða skurði og þá verður farvegur hennar afar vatnslítill. Upp úr þurrum farvegi Þjórsár mun verða sandfok og hætta á uppblæstri.

Fossar hafa tilvistargildi, eru verðmætir og verða eflaust enn verðmætari í framtíðinni. Búðafoss, Hestafoss og Urriðafoss verða eyðlagðir. Við sættum okkur ekki við það. Hagaey og Árnesi verður sökkt að hluta. Minna-Núpshólmi og Ölmóðsey verða tæpast nefndar eyjar þar sem mest öll Þjórsá mun fara aðra leið. Þær hafa mikið náttúruverndargildi og tilfinningagildi fyrir marga fbúa sveitarinnar og aðra.

Ásýnd Skeiða- og Gnúpverjahrepps mun gjörbreytast um ókomna framtíð og útilokað er að færa landslagið til fyrra horfs. Landslagi í og við Þjórsá verður umturnað allt frá Þjórsárdal til sjávar og mun það hafa neikvæð áhrif á búsetuskilyrði og mannlíf sveitanna.

Anddyri Þjórsárdals verður sökkt.

Hætt er við að framkvæmdirnar fæli burt ferðamenn og minnki áhuga fólks á að reisa sér frístundahús á svæðinu.

Hætt er við að stoðum verði kippt undan ferðaþjónustu í sveitinni. Meðfram Þjórsá eru einstaklega fallegar og góðar göngu- og reiðleiðir sem við viljum leyfa komandi kynslóðum að njóta.



Fiskgengd í Þjórsá og þverám hennar er stefnt í voða.

Niður Þjórsár er ekki hljóðmengun heldur hluti af eðlilegri náttúru landsins. Í gegnum aldirnar hefur áriðurinn verið vísbending um veðrabrigði. Hljóð náttúrunnar eru fágæt verðmæti í þéttbýli Evrópu og ættum við að gæta þeirra. Gríðarleg umferð og ónæði munu verða á svæðinu meðan á virkjanaframkvæmdum stendur.

Allar þessar virkjanir og lón eru á mjög virku jarðsprungu- og jarðskjálftasvæði. Ekki er tryggt að Þjórsáhraunið haldi vatni. Mikil óvissa er vegna hættu á jarðskjálftum og flóðum og er það fullkomlega óásættanleg ógn.

Náttúran er takmörkuð auðlind sem okkur ber að virða, varðveita og nýta á sjálfbæran hátt, þannig að ekki sé gengið á höfuðstól náttúrunnar. Þessar framkvæmdir eru ekki sjálfbær landnýting heldur valda lónin tortímingu á landi. Lónin munu með tímanum fyllast af aur og seti.

Við viljum að sveitin sem við þekkjum svo vel fái að vera í friði fyrir þessum stórframkvæmdum.

Framkvæmdirnar snerta hagsmuni allra Íslendinga, ekki bara þeirra sem hafa fasta búsetu í Skeiða-og Gnúpverjahreppi.

Með hliðsjón af því sem rakið hefur verið hér að ofan viljum við hvetja sveitarstjórn Skeiða-og Gnúpverjahrepps til að draga áform um virkjanir í neðri hluta Þjórsár til baka og fella þær út úr Aðalskipulagi Skeiða- og Gnúpverjahrepps 2004-2016.

Við áskiljum okkur rétt til að senda inn frekari upplýsingar, rökstuðning og gögn.

Einnig óskum við eftir að við fáum að tjá okkur um athugasemdir og önnur gögn sem kunna að berast sveitarstjórn vegna málsins og einnig gögn sem sveitarstjórn kann að afla sjálfstætt.

Nafn:

Heimili:

Kt.

Guðmundur Jakobsson Skaftholti 2 801 Seydís 31243-7669

Atle Bakker Skaftholt 1306647099

Karin Kríka Karín Venningsberg Skaftholt 1112803049

Gerhard Plaggenberg Skaftholt 1 140558-3039

Gerhard Plaggenberg

Pétur Ingi Haraldsson  
Skipulagsfulltrúi uppsveita Árnæssýslu  
Dalbraut 12  
840 Laugarvatni

Skipulags- og byggingarfulltrúi  
uppsveita Árnæssýslu

01. mars 2007

Móttekið

1. mars 2007

**Efni: Athugasemdir við auglýstar breytingar á aðalskipulagi Skeiða- og Gnúpverjahrepps 2004-2016.**

**Við undirrituð gerum eftirfarandi athugasemdir við auglýsta tillögu á breytingum á aðalskipulagi vegna Hvamms- og Holtavirkjunar.**

Virkjunarframkvæmdir í neðri hluta Þjórsár munu hafa ófyrirsjáanleg áhrif á náttúru í og við Þjórsá allt frá Þjórsárdal til strandar og einnig út á landgrunn.

Þjórsá verður ýmist veitt úr farvegi sínum í göng eða skurði, eða í hana verða settar stíflur og lón mynduð. Ásýnd og eðli árinna verður því gjörbreytt á 50 km löngum kafla.

Á löngum köflum verður vatni Þjórsár veitt úr náttúrulegum farvegi í göng eða skurði og þá verður farvegur hennar afar vatnslítill. Upp úr þurrum farvegi Þjórsár mun verða sandfok og hætta á uppblæstri.

Fossar hafa tilvistargildi, eru verðmætir og verða eflaust enn verðmætari í framtíðinni. Búðafoss, Hestafoss og Urriðafoss verða eyðlagðir. Við sættum okkur ekki við það. Hagaey og Árnesi verður sökkt að hluta. Minna-Núpsbólmi og Ölmóðsey verða tæpast nefndar eyjar þar sem mest öll Þjórsá mun fara aðra leið. Þær hafa mikið náttúruverndargildi og tilfinningagildi fyrir marga íbúa sveitarinnar og aðra.

Ásýnd Skeiða- og Gnúpverjahrepps mun gjörbreytast um ókomna framtíð og útilokað er að færa landslagið til fyrra horfs. Landslagi í og við Þjórsá verður umturnað allt frá Þjórsárdal til sjávar og mun það hafa neikvæð áhrif á búsetuskilyrði og mannlíf sveitanna.

Anddyri Þjórsárdals verður sökkt.

Hætt er við að framkvæmdirnar fæli burt ferðamenn og minnki áhuga fólks á að reisa sér frístundahús á svæðinu.

Hætt er við að stoðum verði kippt undan ferðaþjónustu í sveitinni. Meðfram Þjórsá eru einstaklega fallegar og góðar göngu- og reiðleiðir sem við viljum leyfa komandi kynslóðum að njóta.

Fiskgengd í Þjórsá og þverám hennar er stefnt í voða.

Niður Þjórsár er ekki hljóðmengun heldur hluti af eðlilegri náttúru landsins. Í gegnum aldirnar hefur áriðurinn verið vísbending um veðrabrigði. Hljóð náttúrunnar eru fágæt verðmæti í þéttbýli Evrópu og ættum við að gæta þeirra.



Gríðarleg umferð og ónæði munu verða á svæðinu meðan á virkjanaframkvæmdum stendur.

Allar þessar virkjanir og lón eru á mjög virku jarðsprungu- og jarðskjálftasvæði. Ekki er tryggt að Þjórsárhraunið haldi vatni. Mikil óvissa er vegna hættu á jarðskjálftum og flóðum og er það fullkomlega óásættanleg ógn.

Náttúran er takmörkuð auðlind sem okkur ber að virða, varðveita og nýta á sjálfbæran hátt, þannig að ekki sé gengið á höfuðstól náttúrunnar.

Þessar framkvæmdir eru ekki sjálfbær landnýting heldur valda lónin tortímingu á landi. Lónin munu með tímanum fyllast af aur og seti.

Við viljum að sveitin sem við þekkjum svo vel fái að vera í friði fyrir þessum stórfamkvæmdum.

Framkvæmdirnar snerta hagsmuni allra Íslendinga, ekki bara þeirra sem hafa fasta búsetu í Skeiða- og Gnúpverjahreppi.

**Með hliðsjón af því sem rakið hefur verið hér að ofan viljum við hvetja sveitarstjórn Skeiða- og Gnúpverjahrepps til að draga áform um virkjanir í neðri hluta Þjórsár til baka og fella þær út úr Aðalskipulagi Skeiða- og Gnúpverjahrepps 2004-2016.**

Nafn:

Heimili:

Kt.

Halla Árnadóttir

Bæjargili 34, 210 Garðabæ 220977-4209

Sveinn Kristinn Ögmundsson

Bæjargili 34, 210 Garðabæ 080275-3079

Pétur Ingi Haraldsson  
Skipulagsfulltrúi uppsveita Árnessýslu  
Dalbraut 12  
840 Laugarvatni

Skipulags- og byggingarfulltrúi  
uppsveita Arnessýslu  
28. feb. 2007  
Móttekið

25. febrúar 2007

**Efni: Athugasemdir við auglýstar breytingar á aðalskipulagi Skeiða- og Gnúpverjahrepps 2004-2016.**

**Við undirrituð gerum eftirfarandi athugasemdir við auglýsta tillögu á breytingum á Aðalskipulagi vegna Hvamms- og Holtavirkjunar.**

Virkjunarframkvæmdir í neðri hluta Þjórsár munu hafa ófyrirsjáanleg áhrif á náttúru í og við Þjórsá allt frá Þjórsárdal til strandar og einnig út á landgrunn.

Þjórsá verður ýmist veitt úr farvegi sínum í göng eða skurði, eða í hana verða settar stíflur og lón mynduð. Ásýnd og eðli árinna verður því gjörbreytt á 50 km löngum kafla.

Á löngum köflum verður vatni Þjórsár veitt úr náttúrulegum farvegi og þá verður farvegur hennar afar vatnslítill. Upp úr þurrum farvegi Þjórsár mun verða sandfok og hætta á uppblæstri.

Fossar hafa tilvistargildi, eru verðmætir og verða eflaust enn verðmætari í framtíðinni. Búðafoss, Hestafoss og Urriðafoss verða eyðlagðir. Við sættum okkur ekki við það. Hagaey og Árnesi verður sökkt að hluta. Minna-Núpsólmi og Ölmóðsey verða tæpast nefndar eyjar þar sem mest öll Þjórsá mun fara aðra leið. Eyjarnar hafa mikið náttúruverndargildi og tilfinningagildi fyrir marga íbúa sveitarinnar og aðra.

Ásýnd Skeiða- og Gnúpverjahrepps mun gjörbreytast um ókomna framtíð og útilokað er að færa landslagið til fyrra horfs. Landslagi í og við Þjórsá verður umturnað og mun það hafa neikvæð áhrif á búsetuskilyrði og mannlíf sveitanna.

Anddyri Þjórsárdals verður sökkt.

Ekki hefur verið kynnt hvernig fjárrekstri af afrétti Gnúpverja verði háttað þegar rekstrarleiðin er komin á kaf í vatn.

Ljóst er að Þjórsá mun ekki gegna hlutverki sínu sem sauðfjárveikivarnarlína þar sem henni verður veitt í göng. Girðing er ekki eins varanleg og stór jökulá.

Hætt er við að framkvæmdirnar fæli burt ferðamenn og minnki áhuga fólks á að reisa sér frístundahús á svæðinu.

Hætt er við að stoðum verði kippt undan ferðapjónustu í sveitinni. Meðfram Þjórsá eru einstaklega fallegar og góðar göngu- og reiðleiðir sem við viljum leyfa komandi kynslóðum að njóta.



Fiskgengd í Þjórsá og þverám hennar er stefnt í voða.

Niður Þjórsár er ekki hljóðmengun heldur hluti af eðlilegri náttúru landsins. Í gegnum aldirnar hefur árniðurinn verið vísbending um veðrabrigði. Hljóð náttúrunnar eru fágæt verðmæti í þéttbýli Evrópu og ættum við að gæta þeirra. Griðarleg umferð og ónæði munu verða á svæðinu meðan á virkjanaframkvæmdum stendur.

Allar þessar virkjanir og lón eru á mjög virku jarðsprungu- og jarðskjálftasvæði. Ekki er tryggt að Þjórsárhraunið haldi vatni. Mikil óvissa er vegna hættu á jarðskjálftum og flóðum og er það fullkomlega óásættanleg ógn.

Umhverfismat virkjananna í neðri hluta Þjórsár er að verða 4 ára gamalt og á þeim tíma hefur viðhorf til umhverfismála í landinu breyst mikið. Ýmsar breytingar hafa verið gerðar á framkvæmdinni síðan hún var kynnt árið 2003. Kannski er kominn tími á að gert verði nýtt umhverfismat.

Einnig hefur jarðarverð hækkað griðarlega á síðustu árum og gætu framkvæmdirnar haft neikvæð áhrif á það.

Náttúran er takmörkuð auðlind sem okkur ber að virða, varðveita og nýta á sjálfbæran hátt, þannig að ekki sé gengið á höfuðstól náttúrunnar.

Þessar framkvæmdir eru ekki sjálfbær landnýting heldur valda lónin tortímingu á landi. Lónin munu með tímanum fyllast af aur og seti.

Þegar til framtíðar er litið munu virkjanaframkvæmdir ekki styrkja atvinnulíf í sveitinni. Þvert á mót verður stoðum kippt undan hefðbundnum búskap á góðum jörðum og með því er atvinnutækifærum í sveitarfélaginu fækkað. Sveitarfélagið hefur því engan fjárhagslegan ávinning af framkvæmdunum.

Með hliðsjón af því sem rakið hefur verið hér að ofan viljum við hvetja sveitarstjórn Skeiða- og Gnúpverjahrepps til að draga áform um virkjanir í neðri hluta Þjórsár til baka og fella þær út úr Aðalskipulagi Skeiða- og Gnúpverjahrepps 2004-2016.

Virðingarfyllst,

801 Selfoss

Margrét Steinþórsdóttir, Háholti 180446-4949

Ragnheiður Madsdóttir, Háholti 120685-2449

Sigrún Kún Kásson Háholti 0605723729

Rógló JÓSEPHSDÓTTIR HAHOLTI 260273-4189

Þjarni Músson Háholti 300683-3559

Brýndís Eva Óskarsd. <sup>Sighvini 3</sup> <sup>800</sup> Selfossi 221285-2639.

Birna Káraðóttir - Gunnarsholti 270275-3039 851 Hella

Pétur Ingi Haraldsson  
Skipulagsfulltrúi uppsveita Árnessýslu  
Dalbraut 12  
840 Laugarvatni

Skipulags- og byggingarfulltrúi  
uppsveita Árnessýslu  
05. mars 2007  
Móttakið

27. febrúar 2007

**Efni: Athugasemdir við auglýstar breytingar á aðalskipulagi Skeiða- og Gnúpverjahrepps 2004-2016.**

Við félagar í Sól á Suðurlandi, gerum eftirfarandi athugasemdir við auglýsta tillögu á breytingum á aðalskipulagi vegna Hvamms- og Holtavirkjunar.

Virkjunarframkvæmdir í neðri hluta Þjórsár munu hafa ófyrirsjáanleg áhrif á náttúru í og við Þjórsá allt frá Þjórsárdal til strandar og einnig út á landgrunn.

Þjórsá verður ýmist veitt úr farvegi sínum í göng eða skurði, eða í hana verða settar stíflur og lón mynduð. Ásýnd og eðli árinna verður því gjörbreytt á 50 km löngum kafla.

Á löngum köflum verður vatni Þjórsár veitt úr náttúrulegum farvegi í göng eða skurði og þá verður farvegur hennar afar vatnslítill. Upp úr þurrum farvegi Þjórsár mun verða sandfök og hætta á uppblæstri.

Fossar hafa tilvistargildi, eru verðmætir og verða eflaust enn verðmætari í framtíðinni. Búðafoss, Hestafoss og Urriðafoss verða eyðlagðir. Við sættum okkur ekki við það. Hagaey og Árnesi verður sökkt að hluta. Minna-Núpshólmi og Ölmóðsey verða tæpast nefndar eyjar þar sem mest öll Þjórsá mun fara aðra leið. Þær hafa mikið náttúruverndargildi og tilfinningagildi fyrir marga íbúa sveitarinnar og aðra.

Ásýnd Skeiða- og Gnúpverjahrepps mun gjörbreytast um ókomna framtíð og útilokað er að færa landslagið til fyrra horfs. Landslagi í og við Þjórsá verður umturnað allt frá Þjórsárdal til sjávar og mun það hafa neikvæð áhrif á búsetuskilyrði og mannlíf sveitanna.

Anddyri Þjórsárdals verður sökkt.

Hætt er við að framkvæmdirnar fæli burt ferðamenn og minnki áhuga fólks á að reisa sér frístundahús á svæðinu.

Hætt er við að stoðum verði kippt undan ferðaþjónustu í sveitinni. Meðfram Þjórsá eru einstaklega fallegar og góðar göngu- og reiðleiðir sem við viljum leyfa komandi kynslóðum að njóta.

Fiskgengd í Þjórsá og þverám hennar er stefnt í voða.

Niður Þjórsár er ekki hljóðmengun heldur hluti af eðlilegri náttúru landsins. Í gegnum aldirnar hefur árníðurinn verið vísbending um veðrabrigði. Hljóð náttúrunnar eru fágæt verðmæti í þéttbýli Evrópu og ættum við að gæta þeirra.



Gríðarleg umferð og ónæði munu verða á svæðinu meðan á virkjanaframkvæmdum stendur.

Allar þessar virkjanir og lón eru á mjög virku jarðsprungu- og jarðskjálftasvæði. Ekki er tryggt að Þjórsárhraunið haldi vatni. Mikil óvissa er vegna hættu á jarðskjálftum og flóðum og er það fullkomlega óásættanleg ógn.

Náttúran er takmörkuð auðlind sem okkur ber að virða, varðveita og nýta á sjálfbæran hátt, þannig að ekki sé gengið á höfuðstól náttúrunnar.

Þessar framkvæmdir eru ekki sjálfbær landnýting heldur valda lónin tortímingu á landi. Lónin munu með tímanum fyllast af aur og seti.

Við viljum að sveitin sem við þekkjum svo vel fái að vera í friði fyrir þessum stórframkvæmdum.

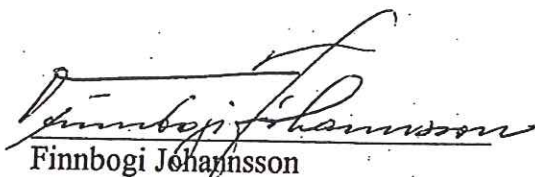
Framkvæmdirnar snerta hagsmuni allra Íslendinga, ekki bara þeirra sem hafa fasta búsetu í Skeiða-og Gnúpverjahreppi.

Við áskiljum okkur rétt til þess að senda inn frekari rökstuðning, upplýsingar og gögn.

Með hliðsjón af því sem rakið hefur verið hér að ofan viljum við hvetja sveitarstjórn Skeiða-og Gnúpverjahrepps til að draga áform um virkjanir í neðri hluta Þjórsár til baka og fella þær út úr Aðalskipulagi Skeiða- og Gnúpverjahrepps 2004-2016.

Viðringarfyllst,

f.h. Sólar á Suðurlandi



Finnbogi Jóhannsson

Minni- Mástungu

801 Selfors

180652-3969

Pétur Ingi Haraldsson  
Skipulagsfulltrúi uppsveita Árnassýslu  
Dalbraut 12  
840 Laugarvatni

Skipulags-og byggingarfulltrúi  
uppsveita Árnassýslu

01. mars 2007

Móttekið

25. febrúar 2007

**Efni: Athugasemdir við auglýstar breytingar á aðalskipulagi Skeiða- og Gnúpverjahrepps 2004-2016.**

**Við undirrituð gerum eftirfarandi athugasemdir við auglýsta tillögu á breytingum á aðalskipulagi vegna Hvamms- og Holtavirkjunar.**

Virkjunarframkvæmdir í neðri hluta Þjórsár munu hafa ófyrirsjáanleg áhrif á náttúru í og við Þjórsá allt frá Þjórsárdal til strandar og einnig út á landgrunn.

Þjórsá verður ýmist veitt úr farvegi sínum í göng eða skurði, eða í hana verða settar stíflur og lón mynduð. Ásýnd og eðli árinna verður því gjörbreytt á 50 km löngum kafla.

Á löngum köflum verður vatni Þjórsár veitt úr náttúrulegum farvegi í göng eða skurði og þá verður farvegur hennar afar vatnslífill. Upp úr þurrum farvegi Þjórsár mun verða sandfok og hætta á upplæstri.

Fossar hafa tilvistargildi, eru verðmætir og verða eflaust enn verðmætari í framtíðinni. Búðafoss, Hestafoss og Urriðafoss verða eyðlagðir. Við sættum okkur ekki við það. Hagaey og Ánesi verður sökkt að hluta. Minna-Núpsbólmi og Ölmóðsey verða tæpast nefndar eyjar þar sem mest öll Þjórsá mun fara aðra leið. Þær hafa mikið náttúruverndargildi og tilfinningagildi fyrir marga íbúa sveitarinnar og aðra.

Ásýnd Skeiða- og Gnúpverjahrepps mun gjörbreytast um ókomna framtíð og útilokað er að færa landslagið til fyrra horfs. Landslagi í og við Þjórsá verður umturnað allt frá Þjórsárdal til sjávar og mun það hafa neikvæð áhrif á búsetuskilyrði og mannlíf sveitanna.

Anddyri Þjórsárdals verður sökkt.

Hætt er við að framkvæmdirnar fæli burt ferðamenn og minnki áhuga fólks á að reisa sér frístundahús á svæðinu.

Hætt er við að stoðum verði kippt undan ferðapjónustu í sveitinni. Meðfram Þjórsá eru einstaklega fallegar og góðar göngu- og reiðleiðir sem við viljum leyfa komandi kynslóðum að njóta.

Fiskgengd í Þjórsá og þverám hennar er stefnt í voða. Veiði hefur verið stunduð í net í áratugi og hin síðari ár einnig á stöng. Óttumst við framhald þeirra hlunninda og sjáum við ekki að mótvægisáðgerðir framkvæmdaaðila gangi upp.



Niður Þjorsár er ekki hljóðmengun heldur hluti af eðlilegri náttúru landsins. Í gegnum aldirnar hefur árnidurinn verið vísbending um veðrabrigði. Hljóð náttúrunnar eru fágæt verðmæti í þéttbýli Evrópu og ættum við að gæta þeirra. Frá bæjarhlaði mínu séð hef ég fyrir augunum flúðirnar við flóðgáttina, Þrándarholtsflúðir og niðinn í Búðafossi sem gefa vísbendingu um veðrabrigði.

Áhyggjur höfum við af uppblæstri í Þrándarholtshólma, Miðhúsahólma og Árnosi, sem við höfum daglega fyrir augum okkar og gerir ekki annað en að fegra útsýnið. Búast má við að víðáttumiklar sandeyrar verði á þurru með tilheyrandi fokhættu í hinum breiða farvegi árinna.

Óttumst við verulega röskun fuglalífs á Þjorsá með breyttum vatnsfarvegi og teljum að fyrirmynd Ásgríms Jónssonar af tveimur Lómum við Þjorsá muni hverfa. Gríðarleg umferð og ónæði munu verða á svæðinu meðan á virkjanaframkvæmdum stendur.

Allar þessar virkjanir og lón eru á mjög virku jarðsprungu- og jarðskjálftasvæði. Ekki er tryggt að Þjorsárhraunið haldi vatni. Mikil óvissa er vegna hættu á jarðskjálftum og flóðum og er það fullkomlega óásættanleg ógn.

Náttúran er takmörkuð auðlind sem okkur ber að virða, varðveita og nýta á sjálfbæran hátt, þannig að ekki sé gengið á höfuðstól náttúrunnar. Þessar framkvæmdir eru ekki sjálfbær landnýting heldur valda lónin tortímingu á landi. Lónin munu með tímanum fyllast af aur og seti.

Við viljum að sveitin sem við þekkjum svo vel fái að vera í friði fyrir þessum stórframkvæmdum.

Framkvæmdirnar snerta hagsmuni allra Íslendinga, ekki bara þeirra sem hafa fasta búsetu í Skeiða- og Gnúpverjahreppi.

**Með hliðsjón af því sem rakið hefur verið hér að ofan viljum við hvetja sveitarstjórn Skeiða- og Gnúpverjahrepps til að draga áform um virkjanir í neðri hluta Þjorsár til baka og fella þær út úr Aðalskipulagi Skeiða- og Gnúpverjahrepps 2004-2016.**

Við áskiljum okkur rétt til að senda inn frekari upplýsingar, rökstuðning og gögn.

Einnig óskum við eftir að við fáum að tjá okkur um athugasemdir og önnur gögn sem kunna að berast sveitarstjórn vegna málsins og einnig gögn sem sveitarstjórn kann að afla sjálfstætt.

Nafn:	Heimili:	Þó / Símanúmer
Strasulvitau Árnisdóttir	Stöðulfelli	010957 2069
Oddur Guðni Bjarnson	Stöðulfelli	200755 2869
Kristrín Oddsdóttir	Stöðulfelli	181184 3459
Crúli Vidar Oddsson	Stöðulfelli	160183 4899
Bryndís Oddsdóttir	Stöðulfelli	050389 - 2439

Pétur Ingi Haraldsson  
Skipulagsfulltrúi uppsveita Árnassýslu  
Dalbraut 12  
840 Laugarvatni

Skipulags-og byggingarfulltrúi  
uppsveita Árnassýslu

01. mars 2007

Móttakið

## Efni: ATHUGASEMDIR VIÐ BREYTINGU Á AÐALSKIPULAGI OG VIRKJUNUM Í ÞJÓRSÁ

„Hver sá sem ekki gerir athugasemdir við tillöguna innan tilskilins frests,  
telst vera samþykkur henni.“

Pétur Ingi Haraldsson  
Skipulagsfulltrúi uppsveita Árnassýslu  
29. desember 2006

Lokahnykkur í auglýsingu um skipulagsmál í uppsveitum Árnassýslu undirrituð af skipulagsfulltrúa lýsir undarlegri afstöðu til lýðræðis og mikilvægra skipulagsmála þar sem náttúruverndargæði óborinna kynslóða landins er í húfi. Vel má vera að setning svipuð þessari hafi áður verið notuð af áþekku tilefni einhvers staðar en mig rennur ekki minni til þess. Alla vega er hún óheiðarleg hótun sem sveitastjórnir í lýðfrjálsu landi mega ekki halda á lofti – vitandi tvennt: að það er ávallt meirihluti fólks sem ekki leggur í vana sinn að gera skriflegar athugasemdir hvort sem það er á móti eða með einhverju máli og í öðru lagi eru það hinar óbornu kynslóðir Íslendinga; Gnúpverja og Skeiðamanna, Hreppamanna og úr Bláskógabygg, Grímsnes- og Grafningshreppi ... sem ekki fá að segja álit sitt á eyðileggingaráformum núlifandi kynslóða.

Ég gerði engar skriflegar athugasemdir gegn ólöglegri þátttöku Íslands í innrásinni í Írak en samkvæmt svona yfirlýsingu er ég samþykkur innrásinni – þó svo að ég telji hana eitt stórfelldasta hryðjuverk í sögu mannkyns.

Menn verða að staldra við og muna að til er aðeins eitt Ísland, ein Þjórsá, ein Þjórsárver og ein Akbraut við Þjórsá, einn Urriðafoss, svo nokkur dæmi séu tekin. Þessi náttúrugæði eru ekki séreign okkar sem nú lifum og það er aldeilis fjarstæða að hver kynslóð megi ráðstafa landinu að vild. Með því móti verða engin lífsgæði viðunandi í framtíðinni ef stóriðjusamfélagið á að ráða vegna þess að vistkerfi lands og sjávar munu hrynja. Jökulfljót landsins eru uppspretta vistkerfa og margra lífsins gæða og með stíflum og uppistöðulónum er verið að draga úr mætti fljótanna til að viðhalda vistkerfum á landi og í sjó.

Þær þrjár virkjanir í Þjórsá sem Landsvirkjun hyggst reisa og rústa til þess byggð, sveitum og samheldni eru að stofni tæplega 50 ára gamlir hugarórar Raforkumálaskrifstofunnar (forvera Orkustofnunar og Landsvirkjunar) en hún fékk alþjóðlegan verkfræðirisa Harza til að vinna mynstur-áætlun (Master-Plan) virkjana í Þjórsá og Hvítá. Flestir þeir sem hafa kynnst slíkum allsherjar-áætlunum hafa fyrir löngu áttað sig á því að hér var um ramm-sovéskar hugmyndir að ræða þar sem engu er eirt en allt stílað á „velferð“ almennings með ríkisforsjá. Landsvirkjun ólst upp í slíku umhverfi og stundar hernað á náttúru landsins með aðstoð ríkis og margra sveitafélaga. Andstaða Gnúpverja og síðar Skeiða- og Gnúpverjahrepps við áformum Landsvirkjunar í Þjórsárverum er söguleg undantekning sem hefur verið mest til fyrirmyndar og sóma á gjörvöllu Íslandi til þessa.



Þær virkjanir sem nú eru á teikniborðinu eru hluti af fullvirkjun Þjórsár frá 1960. Þær eru forneskjulegar og sérlega heimskulegar í því ljósi að nú vitum við miklu meira um áhrifamátt fallvatna heldur en fyrir 50 árum – ekki svo að skilja að verkfræðingar nútímans hafi mikið lært af náttúruvísindum. Fyrir tiltölulega fáum árum var til dæmis lítið vitað um áhrif jökulvatna á sjávarlíff. Ennþá er þekkingin ónóg en samt er ljóst að arðmestu hrygnur þorskstofnsins hrygna við ósa Þjórsár og annarra jökulvatna landsins.

*Mælingar á hrygnandi þorski, bæði á vegum klak- og hrygningarrannsóknra og netralls Hafrannsóknastofnunarinnar, hafa sýnt að stærstu þorskamir hrygna við mynni jökulanna sem renna til sjávar við suðurströndina (svæði 3.1 [= Ölfusá-Þjórsá], 3.2 [= Þjórsá], 5.1 [= Jökulsá á Breiðamerkursandi, Stemma ofl.] og 5.3 [= Kúðafliót-Skaftá-Skeiðará] ... Talið er að þessi hrygningarsvæði séu sérstaklega góð, m.a. vegna þess að ferskvatnsrennslið stuðlar að lagskiptingu þannig að ferskur sjór flýtur ofan á og myndar þannig eðlisþyngdarlag sem þjappar saman hrognum, kviðpökaseiðum og átu í efstu lög sjávar þar sem sólar gæti og þörungavöxtur er mikill.*

*Guðrún Marteinsdóttir, Mikilvægl stórborsks í viðkomu þorskstofnsins við Ísland.  
Náttúrufræðingurinn 1.-2. hefti, 2006*

Líkur eru á því að Þjórsá sé lykillinn að hrygningu og auðsæld Selvogsbanka og það í meira mæli en aðrar ár vegna vatnsmagns og frjómagns jökulvatns, sem þó hefur farið dvínandi síðan Búrfellsvirkjun var byggð. Átta árum eftir að Búrfellsvirkjun var gangsett hrundi þorskstofninn eins og fram kemur í „svartri skýrslu“ Hafrannsóknarstofnunar frá þeim tíma og margvíslegar upplýsingar út um allan heim styðja eindregið þær niðurstöður að uppistöðulón í aurugum fallvötnum hafi geigvænleg áhrif á sjávarlíff bæði í bráð og lengd.

Hluti af auðsældinni er til kominn vegna náttúrulegra flóða, árstímabundinna og daglegra sveiflna í júlulám. Einmitt þessar sveiflur framkalla meira flæði til sjávar og frjálss fallvötn viðhalda miklu viðtækari ferskvatns-lagskiptingu ofan á salta sjónum, en beislaðar. Í þessu efsta lagi nýtur sólarinnar og þar fer mesta þörungaframleiðslan fram – og þess vegna dafna svifdýr og seiði þorsks einkar vel á mörkum ferska vatnsins og salta sjávarins. Allt er þetta tengt náttúruklukku vistkerfanna og þannig hefur þorskurinn tímasett hrygningu í takti við vorflóð og dægursveiflur.

Auk þessarar þýðingarmiklu starfsemi sem Þjórsá og aðrar jökulár eiga hlutdeild í með því að viðhalda ferskvatnshimnu á yfirborði sávar (falli fljót frjálst að ósi) verður líka að minna á að í upplausn í jökulvatninu eru efni, jónir, sem skipta sjávarlíff gríðarmiklu máli, en með uppistöðulónum er dregið úr þessari virkni. Hér á þetta við um kalsíum og kísil jónir. Þessi efni skipta sköpum fyrir vistkerfi sjávar þar sem stofnar þörungna, svifdýra og krabbadýra og margra annarra hryggleysingja byggja afkomu sína beint og óbeint á þessu flæði. Auk þess binst kalsíum gróðurhúsalofttegundinn koltvísýringi í sjónum sem hafið hefur laðað til sín úr andrúmsloftinu og þannig hamlar kalsíumflæði jökulvatna hlýnun andrúmslofts á löngum tíma. Með virkjunum í Þjórsá er verið að draga úr þessu flæði og um leið starfsemi lífríkis við strendur landsins. Við má bæta að Jón Ólafsson prófessor og haffræðingur á Hafrannsóknastofnun hefur margoft varað við stórvirkjunum í jökulám landsins af þessum ástæðum.

Með því að margstífla Þjórsá er verið að gelda fallvatnið og varla er það hlutskipti eða ætlan sveitastjórna í uppsveitum Suðurlands að ganga þannig á auðlindir og almannahag.

Ég geri ráð fyrir að margir munu benda á stórkostlega þröngsýni og vanmat á því að fórna sveitum Suðurlands fyrir svo fánýta og skaðlega starfsemi sem Landsvirkjun rekur.

Vissulega munu sveitastjórnir og sveitastjórnarmenn sem samþykka svo vanhugsáðar virkjanir ekki gleymast komandi kynslóðum, en það mun ekki vera fyrir framsýni, skilning eða væntumþykju á sveitinni sinni eða óbörnum Íslendingum.

Ég hvet ykkur öll til að hafna þessum afleitu og hálftrar aldar gömlu hugarórum um fullvirkjun Þjórsár, að sovískum sið, og minnst þess að við erum ekki aðeins okkar gæfusmiðir heldur líka náttúrunnar auk þeirra kynslóða Íslendinga sem á eftir okkur koma.

Landið okkar á ekki að vera einnota.

Með vinsemd,  
Guðmundur Páll Ólafsson náttúrufræðingur  
Neskinn 1, Stykkishólmi

340

Stykkishólmi  
28. febrúar 2007

*Þar sem hræsni og heimska  
hálfu dali fylla  
munu græðgi og gleyma  
gæðum landsins spilla*  
Fía (Hólmfríður Bjartmarsdóttir á Sandi). 2006

☎. 020641-3989



Skipulags- og byggingarfulltrúi  
uppsveita Árnessýslu

01. mars 2007

Móttekið

Reykjavík  
28. febrúar 2007

Skipulagsfulltrúi uppsveita Árnessýslu  
Pétur Ingi Haraldsson  
Dalbraut 12  
840 Laugarvatni

Við undirrituð, eigendur Áslands, sumarhúss í landi Haga í Gnúpverjahreppi höfum talsverðar áhyggjur af fyrirhuguðum framkvæmdum vegna virkjana í Þjórsá. Við reistum bústað okkar árið 1994 og höfum síðan varið miklum tíma þar uppfrá við gróðursetningu og ýmsar landbætur. Það er sárt að horfa til þess að slíkir hlutir fari forgörðum. Þess utan eigum við hjónin bæði ættir okkar að rekja til Gnúpverjahrepps (Haga og Þjórsárholts) og höfum haft þar annan fótinn allt frá barnsaldri.

- Það þarf ekki að fjölyrða um að ásýnd árinna mun breytast talsvert þar sem annars vegar er rennandi á og hins vegar stöðuvatn. Ásýndin er þó ekki það eina.
- Við sjáum að það mun óhjákvæmilegt að hækka veginn fyrir neðan bústaðinn þar sem lónhæðin virðist vera hærri en núverandi vegur. Hversu hátt vegurinn mun standa höfum við reyndar ekki fengið að sjá ennþá og reyndar ekki heldur hvernig gengið verður frá fyrir framan bústaðinn. Um leið og vegurinn hækkar þá færast umferðin nær okkur. Það verður þá minna sem landshættir draga úr óhjákvæmilegum umferðarnið frá veginum.

- Þá höfum við af því áhyggjur hvernig gengið verði frá læknum sem rennur niður gilið á milli bústaðar okkar og Undralands, sem er næsti bústaður. Þessi lækur rennur út í Þjórsá og þar sem hún verður orðin að stöðuvatni með talsvert hærra yfirborði en nú er má gera ráð fyrir því að myndast muni "lón" innan girðingarinnar hjá okkur þar sem lækurinn kemst ekki sína leið. Nema þá að fyllt verði upp í þá lægð sem þar er?
- Það hefur verið dægradvöl til margra ára að renna færi í Þverá á vatnaskilum Þjórsár. Það er einstaklega fjölskylduvænt umhverfi. Það svæði mun greinilega verða á kafi samkvæmt þeim teikningum sem við höfum séð.
- Rennandi á hefur talsvert minna vatnsmagn en stöðuvatn og í vetrarkulda má gera ráð fyrir því að meiri kulda leggi frá því en ánni. Það gerir aðstæður allt aðrar hjá bústöðunum þar beint fyrir ofan.
- Nú eru fyrirhugaðar framkvæmdir á virku jarðskjálftasvæði. Eftir jarðskjálftana árið 2000 hafa vísindamenn greint frá því að ekki hafi losnað nægjanleg spennan í jarðskorpunni á svæðinu til að hættan sé liðin hjá. Þá hefur verið talað um að spennan sé nú mest við Skarðsfjall. Ekki hljómar það vel með tilliti til mannvirkja á borð við stíflu.

Það er einlæg ósk okkar og von að fallið verði frá fyrirhuguðum framkvæmdum við Þjórsá. Hér er verið að tala um framkvæmdir í byggð, þar sem gróið land fer undir vatn.



Því viljum við hvetja sveitarstjórn Skeiða- og Gnúpverjahrepps til að draga áform um virkjanir í neðri hluta Þjórsár til baka og fella þær út úr Aðalskipulagi Skeiða- og Gnúpverjahrepps.

Virðingarfyllst

Jón Helgi Guðmundsson  
Guðrún Ásbjörnsdóttir

270455-3529

Sæviðarsundi 17  
104 Reykjavík

180459-5329

Eigendur Áslands,  
frístundabústaðar í landi Haga í Gnúpverjahreppi,  
ásamt Áslaugu Haraldsdóttur.

Skipulagsfulltrúi Uppsveita Árnassýslu  
Pétur Ingi Haraldsson  
Dalbraut 12 840 Laugarvatn

Skipulags-og byggingarfulltrúi  
uppsveita Árnassýslu

01. mars 2007

Móttakið

27/02/2007

Efni: Athugasemd og mótmæli vegna aðalskipulags Skeiða og Gnúpverjahrepps  
2004-2016.

Ég undirritaður Friðrik Sigurðsson 280275-4339 hef eitt flestum mínum sumrum sem barn í Haga hjá Jóhönnu Jóhannsdóttur og Haraldi Georgssyni (nú látinn) þar eiga foreldrar mínir nú 7,2 hektara land og sumarbústað í landi Haga (Fagraland lóð 176480) sem markast af Þjóðvegi og upp í Miðgil og ásana þar fyrir ofan.

Ef af virkjun verður, verður ætlað "Hagalón" beint fyrir framan okkur með þeim afleiðingum að einum fallegasta stað í Þjórsá verður sökkt og þar með Hagaey, sker og klettur, svo ekki sé minnst á áriðinn sem hverfur.

Virkjun hvers vegna?

Fyrir enn eina álbræðsluna sem greiðir "lágmarksverð" fyrir orkuna sem síðan almenningur niðurgreiðir.

Hvammsvirkjun og Holtavirkjun eru ekki arðvænlegar fyrir Skeiða og Gnúpverjahrepp þar sem stöðvarhús verður staðsett hinum megin við Þjórsá.

Nú er nóg komið

Okkur ber skylda til að varðveita óspillt land og náttúru fyrir komandi kynslóðir,

Við förum fram á það að fallega sveitin okkar fái að vera í friði á meðan ekki er þörf á rafmagni til að tryggja búsetu og almannahag í landinu.

**Ég mótmæli því að Hvammsvirkjun og Holtavirkjun verði settar á aðalskipulag Skeiða og Gnúpverjahrepps 2004-2016.**

Með vinsemd

---

Friðrik Sigurðsson



Skipulags-og byggingarfulltrúi  
uppsveita Árnessýslu

0 1. mars 2007

Móttekið

28.febrúar 2007

Skipulagsfulltrúi Uppsveita Árnessýslu  
Pétur Ingi Haraldsson  
Dalbraut 12  
840 Laugarvatn  
4861172

Efni: Athugasemd og mótmæli vegna aðalskipulags Skeiða og Gnúpverjahrepps 2004-2016 (Leiðrétting vegna vöntunar á nafni)

Ég undirrituð Vilborg Sigurðardóttir kt. 250572-4179 langar að koma eftirfarandi á framfæri.

Ég hef frá því að ég var ungabarn eytt miklum tíma í sveit á bænum Haga í Gnúpverjahreppi og haft af því mikið gagn og gaman og enn þann daginn í dag erum við fjölskyldan mikið þarna þar sem foreldrar mínir eiga sumarbústað þarna (Fagraland lóð 176480).

Útsýni og náttúrufegurð á þessu svæði er ómetanlegt og því finnst mér alveg hræðilegt að það skuli vera í bígerð að sökkva þessu landssvæði. Enn ein virkjunin sem ekki kemur til þess að skila okkur neinu og er ekki einu sinni arðvænleg fyrir hreppinn því að eins og fram kemur á skipulaginu er stöðvarhúsið hinu megin við ána.

Ég sé nú fram á að þær eyjar og þau sker og önnur kennileiti sem ég lærði að þekkja sem barn, og ég núna kenni mínum börnum að þekkja, verður sökkt eins og fleiri náttúruperlum hérlendis.

Hvaða skilaboð erum við að senda komandi kynslóðum? Er verið að tryggja búsetu og almannahag í landinu okkar? Nei, enn ein álbræðslan sem við, almenningur, komum til með að niðurgreiða rafmagnið fyrir er sett ofar öllu öðru.

Ég bið þess að komandi kynslóðir fái að njóta fallegu sveitarinnar minnar/okkar og að skilaboðin sem við sendum þeim séu skýr: **Förum vel með landið okkar og leyfum því að njóta sín í óspilltri mynd.**

**Ég mótmæli því að Hvammsvirkjun og Holtavirkjun verði settar á aðalskipulag Skeiða og Gnúpverjahrepps 2004-2016.**

Með vinsemd,

---

Vilborg Sigurðardóttir



# Náttúruverndarsamtök Íslands

Iceland Nature Conservation Association

Pétur Ingi Haraldsson  
Skipulagsfulltrúi uppsveita Árnessýslu  
Dalbraut 12  
840 Laugarvatni

Skipulags- og byggingarfulltrúi  
uppsveita Árnessýslu

28. feb. 2007

Móttekið

Reykjavík 28. febrúar 2007

Efni: Athugasemdir vegna auglýstrar breytingar á aðalskipulagi Skeiða- og Gnúpverjahrepps 2004-2016.

Náttúruverndarsamtök Íslands gera hér með eftirfarandi athugasemdir vegna auglýstrar tillögu að breytingum á aðalskipulagi Skeiða- og Gnúpverjahrepps, nánar tiltekið hvað varðar áætlaðar Hvamms- og Holtavirkjanir í Þjórsá.

Ljóst er að ofanefndar áætlaðar virkjanaframkvæmdir í neðri hluta Þjórsár munu hafa veruleg og óafturkræf áhrif á náttúrufar árinna og umhverfi hennar, allt frá Þjórsdal til strandar og jafnvel út á landgrunn. Ekki er nein þjóðhagsleg þörf fyrir orkuna.

Þjórsá verður á löngum köflum veitt úr náttúrulegum farvegi sínum í göng eða skurði til myndunar uppistöðulóna. Af þessu leiðir að rennsli í árfarveginum stórminnkar, fossar munu skemmast og hætta á sandfoki stóraukast. Þá verður öðrum svæðum sökkt að hluta eða alveg, sbr t.d. Hagaey og Árnes.

Þá hafa ekki verið til talin þau umhverfisspjöll og jarðrask sem hljótast mun af framkvæmdunum sjálfum en auk beinna framkvæmda við við virkjanir og mannvirki er þeim fylgja mun þurfa að byggja nýja vegarkafla á fleiri en einum stað.

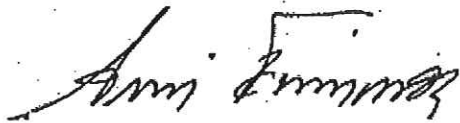
Sjónræn áhrif þessara framkvæmda á Þjórsá, eina glæstustu á landsins, verða mikil. Ýmis önnur áhrif eru óþekkt, t.d. áhrif á fiskgengd í Þjórsá og þverám hennar og áhrif sandfoks. Þá er óvíst hvaða áhrif þetta mun hafa á samfélagslega þætti svo sem framtíð ferðabjónustu í héraðinu.

Þjórsá og umhverfi hennar eru ómetanleg náttúruperla. Slík röskun sem hér er gert ráð fyrir er óásættanleg og verður ekki séð að hún sé í þágu ríkra almannaghagsmuna að réttlæst geti. Þá gætu framkvæmdirnar einnig stangast á við lög um náttúruvernd nr. 44/1999, sérstaklega 37. gr. þeirra laga.



Náttúruverndarsamtök Íslands leggjast alfarið gegn frekari virkjunum í Þjórsá og hvetja hér með sveitastjórn Skeiða- og Gnúpverjahrepps til að falla frá áformum um ofan nefndar virkjanir og fella þær út úr Aðalskipulagi hreppsins fyrir árin 2004-2016.

F.h. Náttúruverndarsamtaka Íslands



---

Arni Finnsson

Helga M. Ögmundsdóttir  
Peter Holbrook  
Miðtúni 14  
105 Reykjavík

[helgaogm@hi.is](mailto:helgaogm@hi.is)  
[phol@hi.is](mailto:phol@hi.is)

Pétur Ingi Haraldsson  
Skipulagsfulltrúi uppsveita Árnassýslu  
Dalbraut 12  
840 Laugarvatn

Reykjavík, 14.02.2007

**Athugasemdir vegna aðalskipulagsbreytingar:**

**Virkjanir í Þjórsá, Hvammsvirkjun og Holtavirkjun,  
Skeiða- og Gnúpverjahreppi.**

**Sbr. auglýsingu um skipulagsmál í uppsveitum Árnassýslu, dags. 29.12.2006.**

Við, undirrituð, eigendur sumarbústaðarins Árbakka í landi Minna Núps í Gnúpverjahreppi gerum hér með athugasemdir við aðalskipulagsbreytingu er varðar Hvamms-og Holtavirkjun í Þjórsá.

Við höfum fyrir nokkrum árum komið á framfæri athugasemdum við Landsvirkjun. Áður en lengra er haldið viljum við vekja athygli á því að allt frá því byrjað var að ræða og kynna þessi virkjunaráform hafa komið fram athugasemdir vegna þeirra, sbr. fréttaskýringu Egils Ólafssonar í Morgunblaðinu 13.02.2007. Því er nokkuð villandi þegar haft er eftir Friðriki Sófussyni í sama blaði að engin andstaða hafi komið fram frá sveitarstjórnnum á svæðinu, en sjónarmið þeirra endurspegla greinilega ekki alls kostar afstöðu heimamanna.

Sértækar athugasemdir sem lúta sérstaklega að nánustu hagsmunum okkar:

1. Í greinargerð og umhverfisskýrslu sem fylgir auglýsingunni segir svo: "Í landi Minna-Núps, skammt neðan við stífluna, minnkar rennsli Þjórsár verulega, einkum að vetrinum. Megináhrif á frístundabyggð verða af sjónrænum toga." Hér er greinilega átt við þá frístundabyggð sem bústaður okkar er hluti af. Hér virðast sjónrænu áhrifin fremur léttvæg fundin. Þau eru hins mjög veruleg, þegar í stað stórflyóts rétt við bústaðinn er komin miklu minni á í fjarlægð og næst okkur svartur uppburkaður árfarvegur.



2. Við mótmælum því harðlega að með áhrifum af sjónrænum toga sé allt upp talið. Úr þurrum farveginum mun verða sandfok og uppblástur. Í ofan nefndri greinargerð og umhverfisskýrslu er getið um skilyrði Skipulagsstofnunar frá 19.08.2003 að "Framkvæmdaraðili fyrirbyggi fok á sand- og aurasvæðum sem þorna við framkvæmdirnar með aðgerðum í samráði við Landgræðslu ríkisins og Umhverfisstofnun". Síðar í greinargerðinni segir svo: "Til mótvægis við minnkað rennsli verður þurr hluti farvegur Þjórsár græddur upp." Þetta er ekki útskýrt nánar. Skv. upplýsingum sem við höfum áður fengið frá Landsvirkjun var þetta ekki kostur vegna þess að öðru hvoru yrði vatni hleypt niður farveginn. Nefnt var að til greina gæti komið að gera heldur lægri stíflu neðar í farveginum þannig að farvegurinn fylltist. Við óskum hér með eftir nánari skýringum á þessu atriði.
3. Ekkert er minnst á hljóðræn áhrif, en í einni af kynningum Landsvirkjunar var haft á orði að með virkjununum myndi draga úr þeirri hljóðmengun sem við byggjum við. Þetta þykja okkur hin mestu öfugmæli, seiðandi og sfbreytilegur niður árinna er einmitt eitt af því sem gerir umhverfi þessa sumarbústaðar svo einstakt sem það er.
4. Það er þekkt frá fyrri virkjunum að stór vatnslón hafa áhrif á veðurfar nágreinisins til kólnunar. Hér eru hagsmunir okkar fólgnir í stórum kartöflu- og matjurtagarði í landi Minna Núps ofan vegar.
5. Við viljum taka fram að við dveljum mjög mikið í þessum bústað, hverja til aðra hverja helgi allan ársins hring auk lengri samfelldra dvalartíma á sumrin. Hann er því heimili okkar að talsverðu leyti.
6. Verðmæti og sérstaða þessa bústaðar liggur í einstakri staðsetningu hans. Með áætluðum virkjunum breytist þessi sérstaða algerlega og snýst upp í andhverfu sína, þegar nánasta umhverfið er ekki lengur áin heldur þurr og sendinn árfarvegur með tilheyrandi sandfoki.

**Almennar athugasemdir:**

Það er löngu úrelt sjónarmið að virða ekki þau gildi sem felast í óspilltu umhverfi og fagurri náttúru. Þvert á móti, er farið að reikna þessi gildi til verðmæta í hagrænum skilningi í streitubjóðfélagi nútímans. Fyrirhugaðar virkjanir munu varanlega og óafturkræft breyta ásýnd Gnúpverjahrepps þannig að hann mun ekki lengur verða það ákjósanlega frístundaland sem hann er nú í mjög góðu samlyndi við heimamenn. Í Blaðinu 13.02.2007 er haft eftir Gunnari Erni Marteinsyni, oddvita Skeiða- og Gnúpverjahrepps að meirihluti fundarmanna hafi verið aðkomufólk á fjölmönnum mótnælafundi gegn virkjunum í neðri hluta Þjórsár sem haldinn var í Arnesi 11.02.2007. Hvort sem það er rétt eða ekki, rýrir það síður en svo mikilvægi fundarins. Virkjanir í Þjórsá eru ekki einkamál þeirra sem eiga land að ánni rétt eins og stækkun álversins í Straumsvík er ekki einkamál Hafnfirðinga.

Virðingarfyllt,

Helga M. Ógmundsdóttir

Péter Holbrook



Skipulags-og byggingarfulltrúi  
uppsveita Árnessýslu

02. mars 2007

Móttekið

Helga M. Ögmundsdóttir & Peter Holbrook  
Miðtúni 14  
105 Reykjavík

Pétur Ingi Haraldsson  
Skipulagsfulltrúi uppsveita Árnessýslu  
Dalbraut 2  
840 Laugarvatn

[petur@sudurland.is](mailto:petur@sudurland.is)


28.02.2007


Í framhaldi af fyrri athugasemdum okkar, dags. 14.02.2007 viljum við vekja athygli á úrskurði Skipulagsstofnunar frá ágúst 2003 og þróun mála síðan. Í meðfylgjandi töflu eru teknar saman helstu niðurstöður úr skýrslu Skipulagsstofnunar sem voru að mestu leyti staðfestar af Umhverfissráðuneytinu í skjali dags. 27.04.2004 (mál 03090121). Af þessum gögnum er ljóst að upphafleg umsókn var um virkjun Þjórsár við Núp og breytingu á Búrfellslínu 1. Rætt er um tvo virkjunarmöguleika, annars vegar í einu þrepi með Núpsvirkjun og hins vegar í tveimur þrepum með Hvammsvirkjun og Holtavirkjun. Lítið er minnst á Urriðafossvirkjun. Eins og ljóst er af útgefnum gögnum og samantekt í meðfylgjandi töflu virðist virkjun í einu þrepi með Núpsvirkjun að flestu leyti vera betri kostur, enda var sá kostur upphaflega valinn, að okkur skildist. Við vitum ekki til að neitt hafi verið upplýst opinberlega um niðurstöður fyrstu kannana, m.a. á jarðfræðilegum aðstæðum, en svo virðist að árið 2006 hafi allar áætlanir miðast við virkjun í tveimur þrepum með Hvamms- og Holtavirkjunum.

Í úrskurði Skipulagsstofnunar er fjallað um tvo hugsanalega virkjanakosti. Mikilvægt er að almenningur fái að vita hvers vegna annar kosturinn var valinn umfram hinn. Sá kostur sem valinn var, virkjun í tveimur þrepum er greinilega að flestu leyti síðri. Áætlunin fjallar nú í heild um virkjun í þremur þrepum, að meðtalinni Urriðafossvirkjun, eins og ljóst er af nýútkomnu Fréttabréfi Landsvirkjunar. Þá er athyglisvert, í ljósi umræðunnar síðustu daga (m.a. orðum umhverfissráðherra), að í umsóknargögnum Landsvirkjunar frá 2003 var talað um bætur skyldu ákveðnar með eignarnámsmati, næðist ekki um þær samkomulag.

Raunar vill þannig til að Núpsvirkjun í einu þrepi hefði meiri áhrif en Holta- og Hvammsvirkjanir á þann stað sem skiptir okkur persónulega mestu máli, á árbakkanum í landi Minna Núps. Engu að síður þykir okkur mikilvægt að upplýst verði hvernig staðið var að ákvarðantöku í þessu máli. Hvað varð til þess að horfið var frá áformum um virkjun í einu þrepi með Núpsvirkjun? Ef sú ákvörðun var tekin á grundvelli nýrra gagna sem ekki lágu fyrir þegar upphaflegt mat fór fram árið 2003, hefði þá ekki verið eðlilegt að fram færi nýtt mat sem tæki tillit til þessara gagna?

Virðingarfyllst,

  
Helga M. Ögmundsdóttir  
141248-3409

  
Peter Holbrook  
170249-7359  
Miðtúni 14  
105 R.



Skipulags-og byggingarfulltrúi  
uppsveita Árnassýslu

02. mars 2007

Móttekið

Hafnarfjörður, 28. febrúar 2007

Skipulagsfulltrúi uppsveita Árnassýslu  
Pétur Ingi Haraldsson  
Dalbraut 12  
840 Laugarvatni

**Efni: Athugasemdir við breytingar á Aðalskipulagi Skeiða- og Gnúpverjahrepps 2004-2016.**

Ég undirrituð, *Margrét Ásta Jónsdóttir*, ættuð frá Haga í Gnúpverjahreppi mótmæli hér og nú fyrirhugaðri Hvammsvirkjun. Að ætla sér að sökkva í uppistöðulón annarri eins fegurð og hér um að ræðir held ég að enginn heilbrigður maður myndi láta sér detta í hug. Og það aðeins 100 km frá hinni "stressuðu" Reykjavík en þetta er einmitt mátulegur sunnudagsbíltúr þaðan.

Hvað auglýsum við í erlendum bæklingum? Fegurð Íslands, ósnortna náttúru – eða drullug jökulsárlón? Það eru nógu mörg lón sem Þjórsá okkar hefur gefið landsmönnum, þegar þörf var á rafmagni fyrir okkur – en ekki nú!

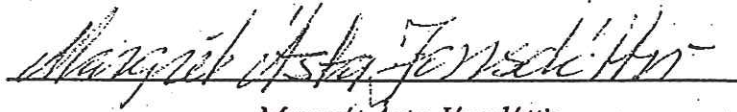
*Skotin ör kemur ekki aftur!*

Og eignarnám við Þjórsá er fráleitt í lýðræðisríki eins og Ísland telur sig vera. En ég fer að efast, þar sem örfáir aðilar geta ráðið jafn miklu og þessu. Mikil ábyrgð er sett á örfáa misvittra sveitarstjórnarmenn, sem kosnir eru til fjögurra ára í senn, að ráða um lón sem er áætlað að standi í 100 ár, sem eru í dreifbýlu byggðarlögum með mikið landrymi. Ekki

hafa þeir boðað til kosninga, með atkvæðagreiðslu fyrir sína sveitunga og landeigendur.  
Nei, allt er þetta gert neðanjarðar. Kafbátahernaður!

Svo eiga Hafnfirðingar að ráða um mengun landsins og hvort mínar hreppaperlur fari á  
bólakafi

*Ég mótmæli því!*



Margrét Ásta Jónsdóttir  
Smyrlahrauni 45 – 220 Hafnarfjörður  
Kt. 030473-3379



Skipulagsfulltrúi uppsveita Árnessýslu  
Pétur Ingi Haraldsson  
Dalbraut 12  
840 Laugarvatni

Skipulags-og byggingarfulltrúi  
uppsveita Árnessýslu

02. mars 2007

Móttekið

Athugasemdir varðandi breytingu á aðalskipulagi um virkjanir í Þjórsá, Hvammsvirkjun, Holtavirkjun, Skeiða- og Gnúpverjahreppi.

Ég, undirrituð, mótmæli fyrirhuguðum virkjunarframkvæmdum í neðri hluta Þjórsár í 18 eftirfarandi atriðum:

1. Ég mótmæli að því lík náttúruspjöll sem um ræðir í tillögunni séu unnin að geðþótta tveggja stórfyrirtækja, þ.e. Landsvirkjunar og Alcan í Hafnarfirði.  
Rökstuðningur: Nokkrir forystumenn stórfyrirtækja skulu ekki deila og drottna í íslenskri náttúru, heldur almenningur sem Ísland byggir. Það heitir lýðræði.
2. Að stórfyrirtækjum sé gefið leyfi til óafturkræfra framkvæmda af þeirri stærðargráðu sem um ræðir í þessu tilfelli, má einungis verja með því að almannahagsmunir séu í húfi.  
Í skoðanakönnun Fréttablaðsins sem birt var í blaðinu í morgun, 28. febrúar, 2007, kemur fram að rúmlega 63% landsmanna eru andvíg stækkun álversins í Straumsvík. Þannig er það dagljóst, ef almannahagsmunir eru sagðir vera hafðir að leiðarljósi í þessum fyrirhuguðu framkvæmdum, að þá kannast yfirgnæfandi meirihluti umrædds almennings ekki neitt við þá hagsmuni. Þess vegna mótmæli ég.
3. Þann 25. janúar sl. birti Fréttablaðið skoðanakönnun sem gerð var meðal Hafnfirðinga. Rúmlega helmingur íbúa í Hafnarfirði er á móti stækkun álversins í Straumsvík skv. henni. Í Hafnarfirði er ekki atvinnuleysi og það er heldur ekki fyrirsjáanlegt. Ég hef búið í Hafnarfirði í 15 ár og hef unnið hjá fjölmennri ríkisstofnun í Hafnarfirði í 9 ár. Ég þekki engan Hafnfirðing sem vantar vinnu, eða sem er hræddur um að missa vinnu. Þannig eru (skv. lið nr. 2. og 3.) virkjanir í neðri hluta Þjórsár, bæði Hafnfirðinga vegna og fólks almenn, óþarfi. Ég mótmæli því að náttúra í og við Þjórsá sé eyðilögð að óþörfu.
4. Alcan í Hafnarfirði bar fyrst gjafir á Hafnfirðinga um áramótin síðustu, en hefur síðan þá hótad Hafnfirðingum lokun álversins í fjölmiðlum, ef ekki verður af stækkun, þó undir rós sé.  
Það þarf ekki nema greind í slöku meðallagi til átta sig á að þar á bak við er einbeittur vilji og ætlun forvígismanna álversins til að láta ráðamenn og almenning í Hafnarfirði hlýða sér, ef ekki af öðru, þá af ótta.  
Ef nokkurs staðar fyrirfinnst vottur, meðvitað eða ómeðvitað, fyrir því að tekið sé mark á lokunargrýlu Alcan í ákvörðunum um tillögu þessa, þá mótmæli ég því.
5. Ég mótmæli því að umhverfi meðfram Þjórsá sé eyðilagt til þess í raun að fjármagna og tryggja öruggan stórgróða fyrirtækja (álfyrirtækja).

6. Ég mótmæli því að svæði meðfram Þjórsá og í íslenskri náttúru almennt sé eyðilegt vegna samninga sem eru leyndarmál! (Á ég þar við söluverð raforku).
7. Ég mótmæli því að umhverfi meðfram Þjórsá sé eyðlagt í þágu mengandi starfsemi.
8. Ég mótmæli því að fagurt umhverfi meðfram Þjórsá sé eyðilagt, því þá er unnið skemmdarverk á öðrum iðnaði sem er mjög náttúruvænn og atvinnuskapandi til frambúðar, þ.e. ferðaiðnaði ýmiskonar. Það kaupir sér enginn farmiða til Íslands til að fara í skoðunarferðir á slóðum Landsvirkjunar til að skoða stíflur og lón. Í öðrum löndum hefur fólk fengið nóg af slíku.
9. Ég mótmæli því að með framkvæmdum sé fagurt og náttúrulegt útsýni víða stórskemmt, frá hinum ýmsu stöðum, ég læt nægja að nefna útsýni yfir Þjórsá í átt til Heklu frá Víðihlíð í Gnúpverjahreppi í því sambandi.
10. Ég mótmæli því að sökkva öllu því landflæmi sem um ræðir í tillögunni í þeirri lónhæð sem um ræðir, með tilheyrandi tjóni og spjöllum sem geta orðið illviðráðanleg, s.s. rof og sandfok.
11. Ég mótmæli því gífurlega viðbótarraski vegna vegalagninga sem af hlýst til dæmis á kaflanum milli Fossness og Haga í Gnúpverjahreppi.
12. Ég mótmæli þeim hraða og því offorsi sem hefur verið í gangi af hálfu framkvæmdaaðila vegna tillögu þessarar. Áður en ákvörðun er tekin um tillögu þessa er búið að bjóða út verk. Landsvirkjun og Alcan eru búin að semja sín á milli um raforku fyrir löngu! Venjulegt fólk spyr: Hverjir eiga stjórnarsýsluna?
13. Ég, sem áður innfæddur Gnúpverji en með búsetu í Hafnarfirði í mörg ár, mótmæli fyrirhuguðu skipulagi um virkjanir í Þjórsá í heild sinni, vegna þess að bæði þær og stækkun álvers í Hafnarfirði yrðu í óþökk of margra til að slíkt ætti nokkurn rétt á sér.
14. Ég, sem foreldri í Hafnarfirði, sem móðir ungs Hafnfirðings, ættaðs úr Gnúpverjahreppi, á rétt á því til framtíðar að Hafnarfjörður og Skeiða- og Gnúpverjahreppur haldi ímynd sinni. Því mótmæli ég fyrirhuguðu raski og eyðileggingu á náttúrunni í og meðfram Þjórsá á því svæði sem um ræðir og um leið mótmæli ég því brengli á ímynd Hafnarfjarðar, sem þetta myndi líka leiða af sér.
15. Ég mótmæli því að Þjórsá sé notuð til að unnt sé að dæla mengun yfir nágrenni álversins í Straumsvík meira en orðið er. Orðið umhverfisvæn orka á heldur ekki við um slíkt. Núna ekki alls fyrir löngu var tekin fyrir í útvarpi umræða um svifryksmengun frá álverum, fyrir utan aðra mengun. Búið er að færa sönnur á að svifryksmengun frá álverum er gífurleg, langtum meiri en talið var. Svifryksmengun er stór áhættuþáttur í sambandi við lungna og hjartasjúkdóma. Tíðni hjartaáfalla eykst mjög greinilega þá daga sem hún varir, það hafa rannsóknir staðfest. Í nágrenni álversins eru ný, stór íbúðahverfi, skólar, leikskólar, íþróttamannvirki Haukanna, fyrirtæki, verslanir o.s.frv. Á lygnum vetrardögum þarf nú þegar að halda börnum á leikskólum inni vegna svifryksmengunar frá umferðargötum.



Það hlýtur að þýða það að ef af stækkun álvers verður, þá verður það trúlega hlutskipti lítilla Hafnafirðinga að vera hafðir inni almennt.

16. Ég mótmæli umræddri tillögu á þeim forsendum að ekki sé rétt að leggja náttúru margra sveitarfélaga að veði, í óþökk fjölmargra íbúa þeirra eins og ljóst er orðið, fyrir hagsmuni eins stórfyrirtækis í allt öðrum landsfjórðungi.

17. Ég mótmæli því, ef um slíkt er teflt, að það sé einkamál íbúa eins bæjarfélags í allt öðrum landsfjórðungi hvort virkjað sé í neðri hluta Þjórsár. Slíkt er skandall og fær ekki staðist í nútíma samfélagi.

18. Ég mótmæli umræddri tillögu vegna þess rasks og náttúruspjalla almennt í og meðfram Þjórsá, án ávinnings til framtíðar hvað varðar atvinnu fyrir fólkið. Um leið og nýframkvæmdum lýkur er atvinnan fyrir bí, en íbúar sveitanna sitja uppi með ferlíkið út um stofugluggann.

Virðingarfyllst,

Hafnarfirði, 28. febrúar, 2007,

  
Kristín Guðmundsdóttir

tel. 100561-3609

Industrieminni 4

220 Hafnarfirðinn