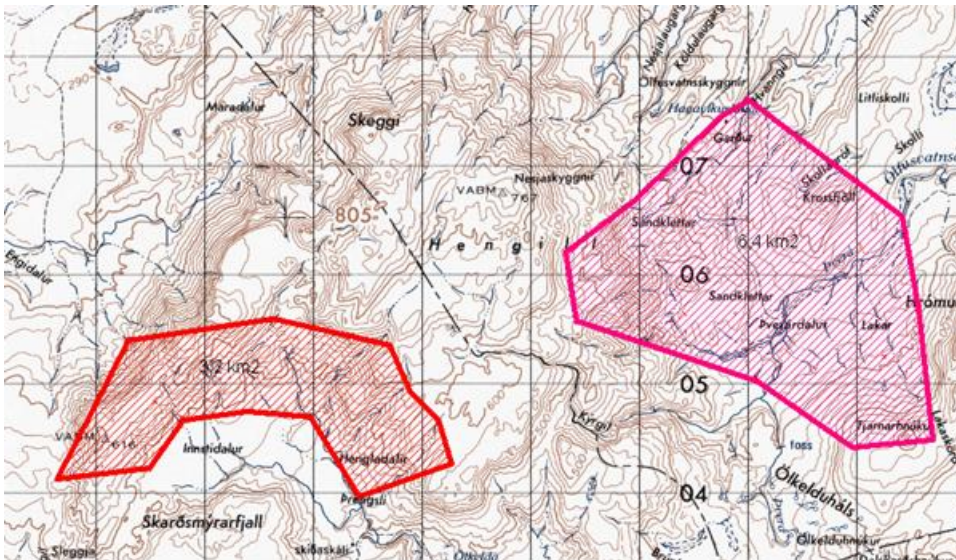


75 Þverárdalur

Þverárdalur, Hagavíkurlundur og Ölfusvatnslundur eru á norðanverðu Hengilssvæði austan Nesjavalla. Þetta svæði tilheyrði tveimur jörðum í Grafningi, annars vegar Ölfusvatni og hins vegar Hagavík. Hitaveita Reykjavíkur (nú Orkuveita Reykjavíkur) keypti hluta þann hluta Ölfusvatns sem nær inn á þetta svæði árið 1986 með orkuvinnslu í huga. Efri hluti Hagavíkurlands var síðan keyptur árið 2004. Hugsanlegt vinnslusvæði er kennt við Þverárdal. Svæðið ofan Þverárdals er nú kallað Bitrusvæði.



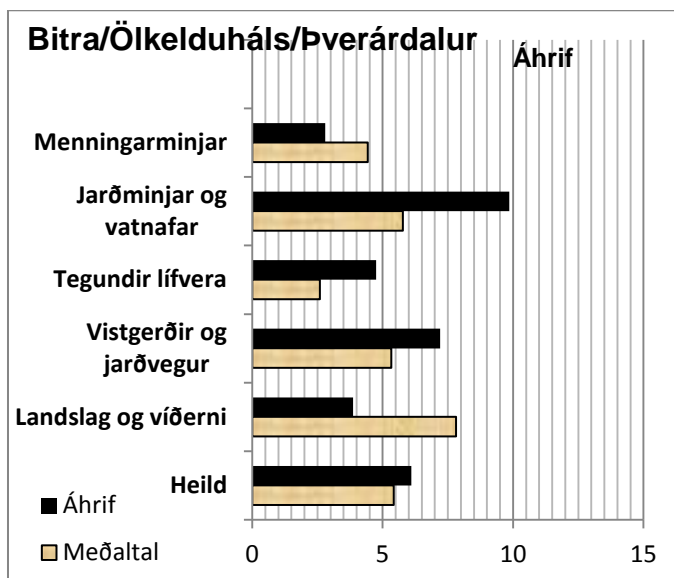
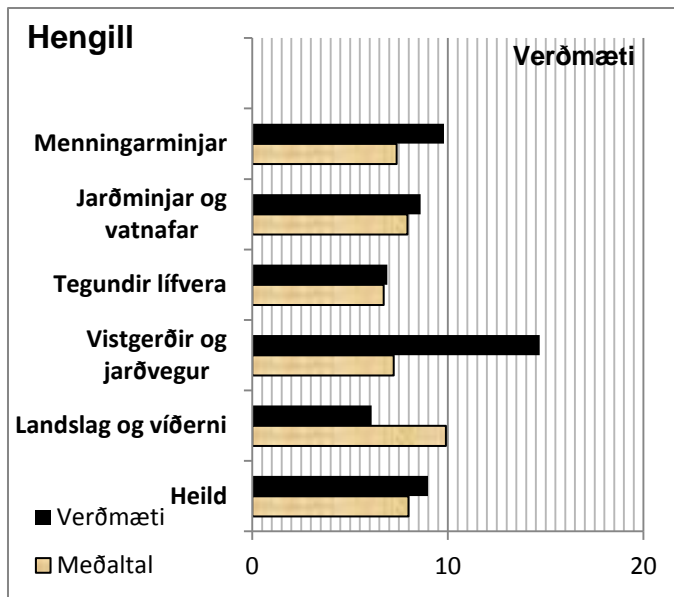
Vinnslusvæði í Innstadal og Þverárdal. Með Hagavíkurlendum og Ölfusvatnslendum er vinnslusvæðið í Þverárdal 6,4 km².

Afl 90 MWe, orkugeta 738 GWh/ár

FH III/FH IV: Gæði gagna B. FH III: Áhrif 36. FH IV: Kostnaðarflokkur 3.

Umsögn faghóps I

FH I: Gæði gagna D/C. Hengill Verðmæti/Meðatal 9,0/8,0. Bitra – Ölkelduháls - Þverárdalur
Áhrifaekunn/Meðatal 6,1/5,4



Hengill

Sérstakt mikilvægi

Náttúruminjar: Hengilssvæðið.

Tegundir á valista: laugadepla YH, flóajurt YH.

Friðlýstar minjar: Þorlákshafnarsel, Hellurnar ásamt Hellukofanum.

Umsögn faghóps II

FH II: A/B

<i>Ferðasvæði</i>	<i>Verðmætamat svæðis vegna ferðaþjónustu og útvistar án virkjunarframkvæmda</i>	<i>Röð</i>
Hengill	8,72	18

<i>Staðar- númer</i>	<i>Virkjunarhugmynd</i>	<i>Verðmæti svæðis fyrir virkjunarframkvæmdir</i>		<i>Heildareinkunn áhrifa á beit, veiðar, ferðaþjónustu og útivist</i>	<i>Röð</i>
		til beitar	vegna veiða		
75	Þverárdalur	3	3	3,2	38

Röðun FH I/FH II: 24.

Könnun verkefnisstjórnar: N3, B8, V1.

Rök fyrir röðun í nýtingarflokk:

Rök fyrir röðun í biðflokk:

Rök fyrir röðun í verndarflokk:

Flokkun í þingsályktunartillögu: Biðflokkur

Rökstuðningur: Óvissa er um vinnslugetu. Vísað til könnunar verkefnisstjórnar (fylgiskjal 3). Vantar frekari upplýsingar.