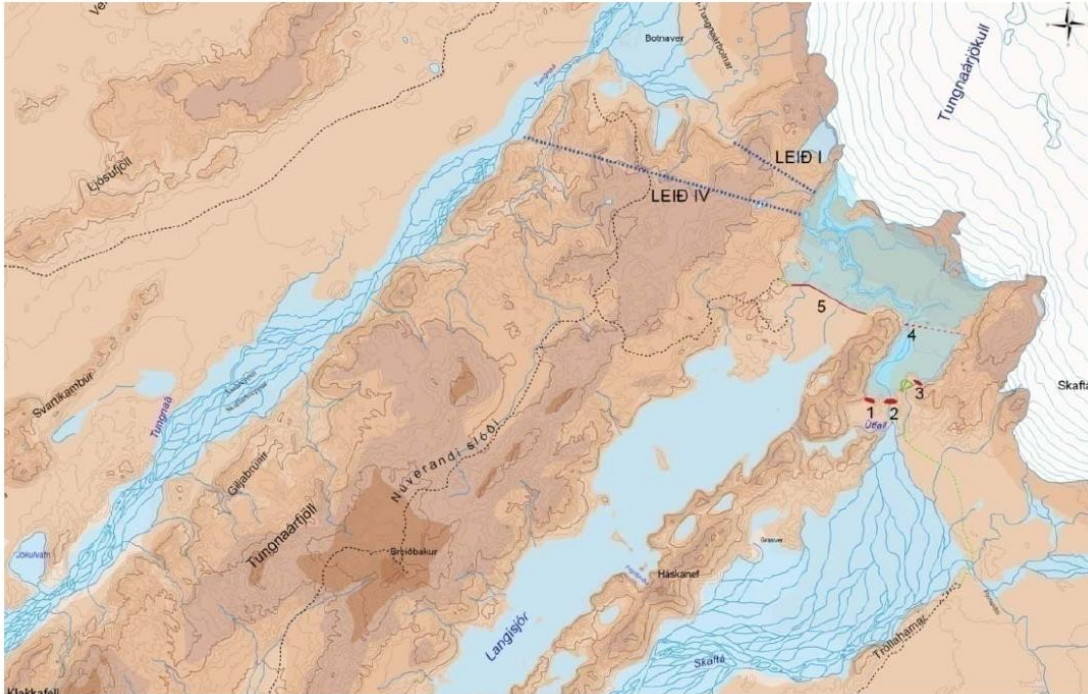


## 17 Skaftárveita án miðlunar í Langasjó

Vesturkvísl Skaftár er stífluð austan við Fögrufjöll, nánar tiltekið rétt norðan við Útfall og myndast þá nýtt stöðuvatn, Norðursjór. Frá Norðursjó er vatninu veitt um 2 km löng jarðgöng í gegnum Tungnaárfjöllin yfir á vatnasvið Tungnaár.

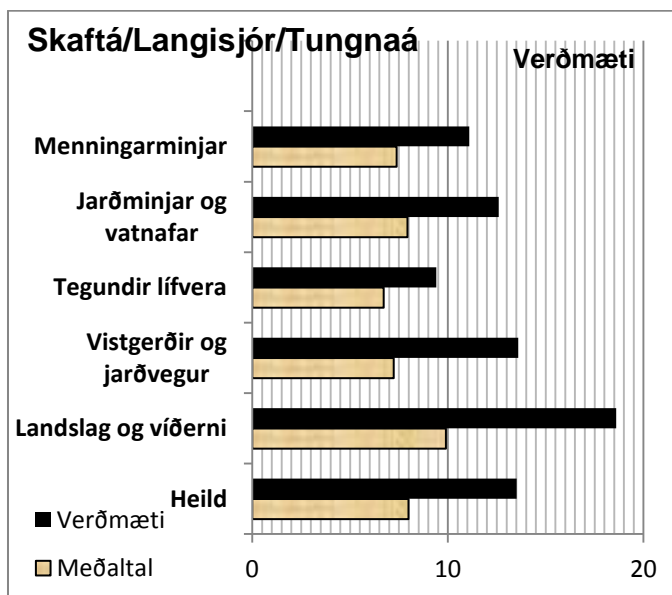


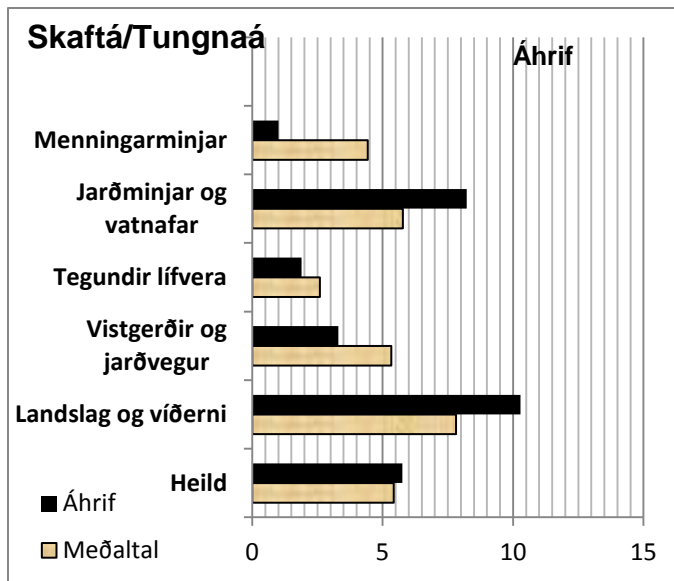
Orkugeta 245 GWh/ár.

FH III/FH IV: Gæði gagna A. FH III: Áhrif 50. FH IV: Kostnaðarflokkur 2.

Umsögn faghóps I

FH I: Gæði gagna B/C. Skaftá – Langisjór – Tungnaá Verðmæti /Meðaltal 13,1/8,0.  
Áhrifaekinn/Meðaltal 5,8/5,4.





Skaftá – Langisjór – Tungnaá

Sérstök verðmæti

**Þjóðgarður:** Vatnajökulsþjóðgarður.

**Náttúruminjar:** Eldgjá, Grenlækur, Steinsmýrarflóð.

Votlendi með Skaftá, Grenlækur og Eldvatn eru á lista yfir *Important Bird Areas in Europe*, og á yfirliti yfir helstu votlendi á Norðurlöndum.

**Náttúruverndaráætlun 2009-13:** Breiskjuhraunavist verði friðlýst, hún er ekki þekkt utan svæðisins eða utan Íslands, felur í sér friðlýsingu svæða í Skaftártungum og á Síðuafretti, tillaga að svæðin verði hluti af Vatnajökulsþjóðgarði.

**Náttúruverndaráætlun 2009-13:** Langisjór & nágrenni verði hluti af Vatnajökulsþjóðgarði, jarðfræðisvæði.

**Náttúruverndaráætlun 2004-8:** tillaga UST um að votlendi við Grenlæk og Eldvatn verði friðlýst sem búsvæði.

**Náttúruverndaráætlun 2004-8:** tillaga UST um friðlýsingu Skaftáreldahrauns sem náttúruvættis (þjóðgarðs).

**Friðlýstar minjar á efra svæði:** Leiðólfsfell, Erlendsstaðir, Hróðnýjarmýri og Granagil.

[Vorið 2011 var ákveðið að friða Skaftá ofan Lambaskarðshóla, austasta hluta Eldgjár, Grænafjallgarð, Langasjó og Fögrufjöll, auk breiskjuhraunavistar sunnan Lakagíga sem hluta af Vatnajökulsþjóðgarði].

Umsögn faghóps II

FH II: Gæði gagna B/B

<i>Ferðasvæði</i>	<i>Verðmætamat svæðis vegna ferðaþjónustu og útivistar án virkjunarframkvæmda</i>	<i>Röð</i>
Langisjór	8,97	10
Tungnaá	5,33	53

<i>Staðar-númer</i>	<i>Virkjunarhugmynd</i>	<i>Verðmæti svæðis fyrir virkjunarframkvæmdir</i>		<i>Heildareinkunn áhrifa á beit, veiðar, ferðaþjónustu og útivist</i>	<i>Röð</i>
		til beitar	vegna veiða		

17	Skaftárveita án miðlunar í Langasjó		3	4,31	29
----	--	--	---	------	----

Röðun FH I/FH II: 40.

Könnun verkefnisstjórnar: N0, B4, V8.

Rök fyrir röðun í nýtingarflokk:

Rök fyrir röðun í biðflokk:

Rök fyrir röðun í verndarflokk: Er hluti af Vatnajökulsþjóðgarði

*Flokkun í þingsályktunartillögu: Utan ramma laga um orku- og nýtingaráætlun*